


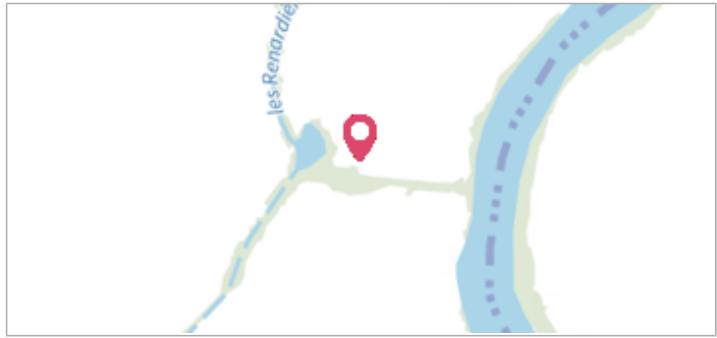
Commune : **VALLENAY** | Rivière : **Le Cher**

 **Pré d'Allichamp #1**

**1** Repère(s) sur le site


**GÉNÉRAL**

Unité de gestion : Loire-Allier-Cher-Indre  
 Code : LCI\_S\_4503      Date de mise à jour : 03/09/2020  
 Auteur : SPC LCI



**GÉOLOCALISATION**

Coordonnées WGS84 : X: 2.41684450 / Y: 46.78120900  
 Coordonnées RGF93 (Lambert 93) X: 655509 / Y: 6631394.99  
 Coordonnées RGF93 (ETRS89) : X: 2.4168445 / Y: 46.781209  
 Code Hydro: K---0090      Rive de référence: Gauche

 **1982**      Altitude calculée de l'eau : **146.61 m**

Nature de l'inondation : **Débordement de cours d'eau**      Nature du repère : **Non renseigné**

Commentaires : Peinture sur arbre (mare)( point n°153)

**GÉNÉRAL**

Code : LCI\_R\_4503\_7055      Date de mise à jour : 06/01/2023  
 Auteur : SPC LCI



**MARQUE**

Maximum de l'inondation : Oui  
 Visibilité : Non renseigné      État du repère : Non renseigné  
 Pérennité : Non renseigné      Repère calculé : Non  
 PHEC : Non

**SOURCE DE REPÉRAGE : DDE 18 - AZI - 1997 -**

Type de repérage : Source bibliographique  
 Organisme(s) : DDE 18

**NIVELLEMENT D'ORIGINE**

Méthode : Cheminement topographique  
 Organisme : Bureau d'études  
 Référence nivelée : Marque d'inondation  
 Description référence du repère : marque de crue  
 Système altimétrique : NGF IGN 1969 (système normal)  
 Altitude de la référence (en m) : 146.610 m  
 Différence entre le niveau d'eau et la référence (en m) : 0.000 m  
 Altitude calculée de l'eau (en m) : 146.61 m