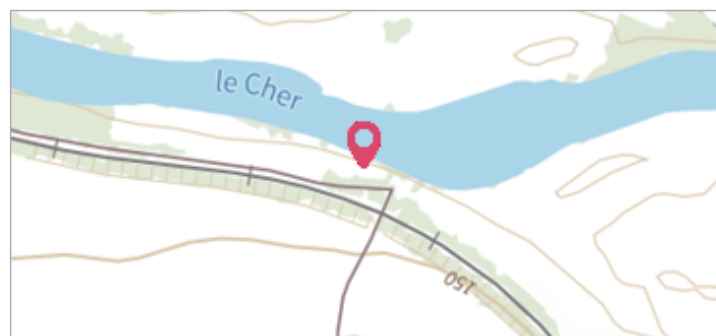

	Commune : CREZANCAY-SUR-CHER Le Gargote	Rivière : Le Cher	1 Repère(s) sur le site
---	--	--------------------------	--------------------------------


GÉNÉRAL	
Unité de gestion : Loire-Allier-Cher-Indre	
Code : LCI_S_4228	Date de mise à jour : 08/04/2020
Auteur : SPC LCI	



GÉOLOCALISATION	
Coordonnées WGS84 : X: 2.35684500 / Y: 46.81600500	
Coordonnées RGF93 (Lambert 93) X: 650963 / Y: 6635294.95	
Coordonnées RGF93 (ETRS89) : X: 2.356845 / Y: 46.816005	
Code Hydro: K---0090	Rive de référence: Gauche

	Mai 2001 Nature de l'inondation : Débordement de cours d'eau	Altitude calculée de l'eau : 141.19 m Nature du repère : Laisse d'inondation
Commentaires : Arrivée au niveau de l'arbre		

GÉNÉRAL	
Code : LCI_R_4228_6663	Date de mise à jour : 09/01/2023
Auteur : SPC LCI	



MARQUE	
Maximum de l'inondation : Oui	
Visibilité : Non renseigné	État du repère : Non renseigné
Pérennité : Non renseigné	Repère calculé : Non
PHEC : Non	

SOURCE DE REPÉRAGE : RECENSEMENT INGEROP - CRUE DU CHER DE MAI 2001 -	
Type de repérage : Campagne de terrain post-inondation	
Organisme(s) : INGEROP	

NIVELLEMENT D'ORIGINE	
Méthode : Cheminement topographique	
Organisme : Bureau d'études	
Référence nivelée : Marque d'inondation	
Description référence du repère : marque de crue	
Système altimétrique : NGF IGN 1969 (système normal)	
Altitude de la référence (en m) : 141.190 m	
Différence entre le niveau d'eau et la référence (en m) : 0.000 m	
Altitude calculée de l'eau (en m) : 141.19 m	