


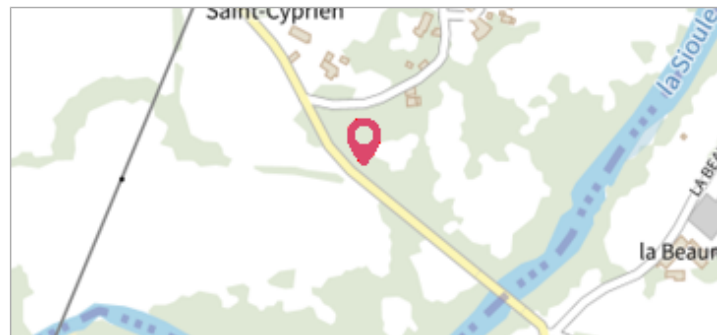
Commune : **SAINT-GERMAIN-DE-SALLES** | Rivière : **La Sioule**

 **Saint-Cyprien**

**1** Repère(s) sur le site


**GÉNÉRAL**

Unité de gestion : Loire-Allier-Cher-Indre  
 Code : LCI\_S\_3258      Date de mise à jour : 25/08/2016  
 Auteur : SPC LCI



**GÉOLOCALISATION**

Coordonnées WGS84 : X: 3.23074420 / Y: 46.17548860  
 Coordonnées RGF93 (Lambert 93) X: 717801 / Y: 6563988  
 Coordonnées RGF93 (ETRS89) : X: 3.2307442 / Y: 46.1754886  
 Code Hydro: K3--0200      Rive de référence: Gauche

 **1982**      Altitude calculée de l'eau : **273.57 m**

Nature de l'inondation : **Débordement de cours d'eau**      Nature du repère : **Témoignage oral**

**Commentaires** : Observation recueillies de la bouche de l'habitant

**GÉNÉRAL**

Code : LCI\_R\_3258\_5152      Date de mise à jour : 06/01/2023  
 Auteur : SPC LCI



**MARQUE**

Maximum de l'inondation : Oui  
 Visibilité : Non renseigné      État du repère : Non renseigné  
 Pérennité : Non renseigné      Repère calculé : Non  
 PHEC : Non

**SOURCE DE REPÉRAGE : SIG ATLAS DES ZONES INONDABLES - DDE ALLIER -**

Type de repérage : Source bibliographique  
 Organisme(s) : DDE 03

**NIVELLEMENT D'ORIGINE**

Méthode : Cheminement topographique  
 Organisme : Bureau d'études  
 Référence nivelée : Marque d'inondation  
 Description référence du repère : marque de crue  
 Système altimétrique : NGF IGN 1969 (système normal)  
 Altitude de la référence (en m) : 273.570 m  
 Différence entre le niveau d'eau et la référence (en m) : 0.000 m  
 Altitude calculée de l'eau (en m) : 273.57 m