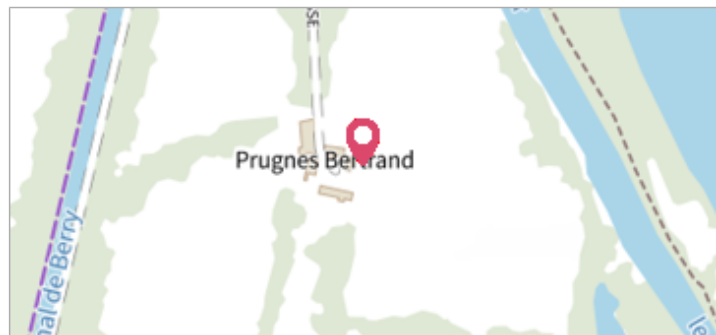
	Commune : NASSIGNY	Rivière : Le Cher
<h2>Prugnes-Bertrand, grange</h2>		
Commentaires : Grange face à la maison principale		1 Repère(s) sur le site


GÉNÉRAL

Unité de gestion : Loire-Allier-Cher-Indre
Code : LCI_S_3206 **Date de mise à jour :** 26/05/2020
Auteur : SPC LCI




GÉOLOCALISATION

Coordonnées WGS84 : X: 2.61573450 / Y: 46.51130300
Coordonnées RGF93 (Lambert 93) : X: 670537 / Y: 6601326.95
Coordonnées RGF93 (ETRS89) : X: 2.6157345 / Y: 46.511303
Code Hydro: K---0090 **Rive de référence:** Gauche

	Novembre 1960	Altitude calculée de l'eau : 176.3 m
Nature de l'inondation : Débordement de cours d'eau		Nature du repère : Non renseigné

GÉNÉRAL

Code : LCI_R_3206_5067 **Date de mise à jour :** 09/01/2023
Auteur : SPC LCI



MARQUE

Maximum de l'inondation : Oui
Visibilité : Non renseigné **État du repère :** Non renseigné
Pérennité : Non renseigné **Repère calculé :** Non
PHEC : Non

SOURCE DE REPÉRAGE : PPRI DU VAL DE CHER (SILENE AVRIL 1998) -

Type de repérage : Source bibliographique
Organisme(s) : DDE 41

NIVELLEMENT D'ORIGINE

Méthode : Cheminement topographique
Organisme : Bureau d'études
Référence nivelée : Marque d'inondation
Description référence du repère : marque de crue
Système altimétrique : NGF IGN 1969 (système normal)
Altitude de la référence (en m) : 176.300 m
Différence entre le niveau d'eau et la référence (en m) : 0.000 m
Altitude calculée de l'eau (en m) : 176.3 m