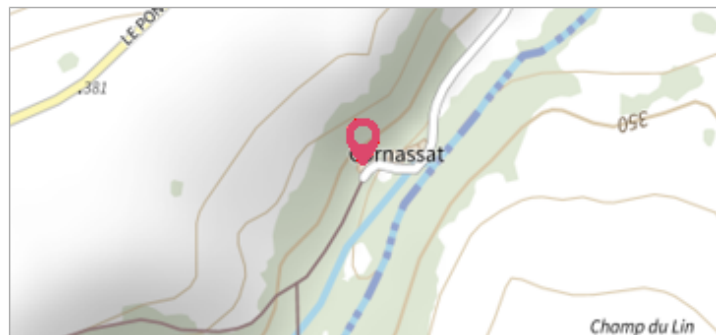

	Commune : <b>VERNUSSE</b>	Rivière : <b>La Bouble</b>
<b>Moulin de Cornassat</b>		
Commentaires : Moulin de Cornassat		<b>1</b> Repère(s) sur le site


<b>GÉNÉRAL</b>	
Unité de gestion : Loire-Allier-Cher-Indre	
Code : LCI_S_3159	Date de mise à jour : 25/08/2016
Auteur : SPC LCI	



<b>GÉOLOCALISATION</b>	
Coordonnées WGS84 : X: 3.02269780 / Y: 46.27096450	
Coordonnées RGF93 (Lambert 93) X: 701748 / Y: 6574565	
Coordonnées RGF93 (ETRS89) : X: 3.0226978 / Y: 46.2709645	
Code Hydro: K33-0300	Rive de référence: Gauche

	<b>Date inconnue ou approximative</b>	Altitude calculée de l'eau : <b>non déterminé</b>
	Nature de l'inondation : <b>Débordement de cours d'eau</b>	Nature du repère : <b>Non renseigné</b>

<b>GÉNÉRAL</b>	
Code : LCI_R_3159_5006	Date de mise à jour : 24/07/2025
Auteur : SPC LCI	



<b>MARQUE</b>	
Texte : Événement non identifié	
Maximum de l'inondation : Oui	
Visibilité : Non renseigné	État du repère : Non renseigné
Pérennité : Non renseigné	Repère calculé : Non
PHEC : Non	

<b>SOURCE DE REPÉRAGE : QUESTIONNAIRE SOMIVAL ENVOYÉ AUX AAPPMA -</b>	
Type de repérage : Source bibliographique	
Organisme(s) : SOMIVAL	

<b>NIVELLEMENT D'ORIGINE</b>	
Méthode : Cheminement topographique	
Organisme : Inconnu	
Référence nivelée : Non renseigné	
Description référence du repère : Non renseigné	
Système altimétrique : NGF IGN 1969 (système normal)	