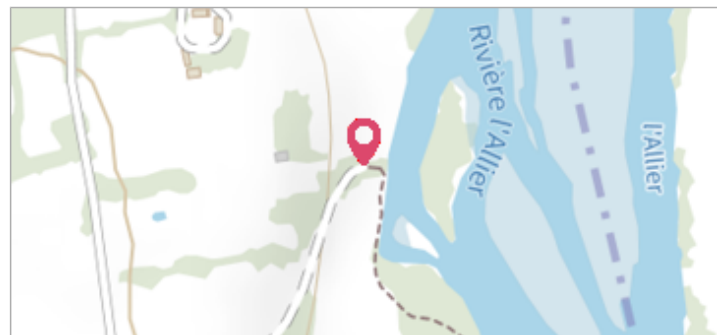
	Commune : <b>CHATEAU-SUR-ALLIER</b>	Rivière : <b>L' Allier</b>
<b>Embraud</b>		

<b>Commentaires</b> : A gauche (N) de la barrière "Baignade interdite" se trouve une buse de petit diamètre, la laisse est repérée au pied de l'arbre qui se trouve directement au dessus (W) de la buse	<b>1</b> Repère(s) sur le site
--	--------------------------------

**GÉNÉRAL**

---


**Unité de gestion** : Loire-Allier-Cher-Indre  
**Code** : LCI\_S\_3096      **Date de mise à jour** : 25/08/2016  
**Auteur** : SPC LCI



**GÉOLOCALISATION**

---

**Coordonnées WGS84** : X: 3.03364230 / Y: 46.77521010  
**Coordonnées RGF93 (Lambert 93)** X: 702567 / Y: 6630565  
**Coordonnées RGF93 (ETRS89)** : X: 3.0336423 / Y: 46.7752101  
**Code Hydro**: K---0080      **Rive de référence**: Gauche


	<b>Décembre 2003</b>	Altitude calculée de l'eau : <b>non déterminé</b>
Nature de l'inondation : <b>Débordement de cours d'eau</b>		Nature du repère : <b>Laisse d'inondation</b>

**Commentaires** : Laisse au sol

**GÉNÉRAL**

---

**Code** : LCI\_R\_3096\_4914      **Date de mise à jour** : 09/01/2023  
**Auteur** : SPC LCI



**MARQUE**

---

**Maximum de l'inondation** : Oui  
**Visibilité** : Non renseigné      **État du repère** : Non renseigné  
**Pérennité** : Non renseigné      **Repère calculé** : Non  
**PHEC** : Non

**SOURCE DE REPÉRAGE : SIG ATLAS DES ZONES INONDABLES - DIREN AUVERGNE -**

---

**Type de repérage** : Source bibliographique  
**Organisme(s)** : DIREN Auvergne

**NIVELLEMENT D'ORIGINE**

---

**Méthode** : Cheminement topographique  
**Organisme** : CETE Lyon  
**Référence nivelée** : Non renseigné  
**Description référence du repère** : Non renseigné  
**Système altimétrique** : NGF IGN 1969 (système normal)