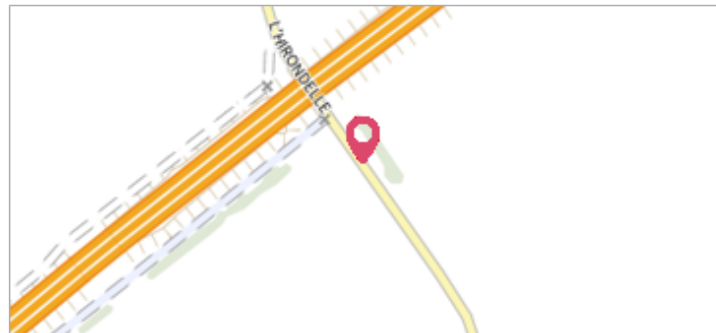
	Commune : TOULON-SUR-ALLIER	Rivière : L' Allier
	L'Hirondelle	
Commentaires : L'Hirondelle		1 Repère(s) sur le site


GÉNÉRAL

Unité de gestion : Allier
 Code : LCI_S_3051 Date de mise à jour : 25/08/2016
 Auteur : SPC LCI




GÉOLOCALISATION

Coordonnées WGS84 : X: 3.34492250 / Y: 46.48749470
 Coordonnées RGF93 (Lambert 93) X: 726458 / Y: 6598669
 Coordonnées RGF93 (ETRS89) : X: 3.3449225 / Y: 46.4874947
 Code Hydro: K---0080 Rive de référence: Droite

	1^{er} Janvier 1988	Altitude calculée de l'eau : non déterminé
	Nature de l'inondation : Débordement de cours d'eau	Nature du repère : Non renseigné

GÉNÉRAL

Code : LCI_R_3051_4866 Date de mise à jour : 19/11/2018
 Auteur : SPC LCI



MARQUE

Maximum de l'inondation : Oui
 Visibilité : Non renseigné État du repère : Non renseigné
 Pérennité : Non renseigné Repère calculé : Non
 PHEC : Non

SOURCE DE REPÉRAGE : ETUDE HYDRAULIQUE DE L'ALLIER À L'AMONT DE MOULINS - 1991 - DDE ALLIER -

Type de repérage : Source bibliographique
 Organisme : DDE 03

NIVELLEMENT D'ORIGINE

Méthode : Cheminement topographique
 Organisme : Bureau d'études
 Référence nivelée : Non renseigné
 Description référence du repère : Non renseigné
 Système altimétrique : NGF IGN 1969 (système normal)