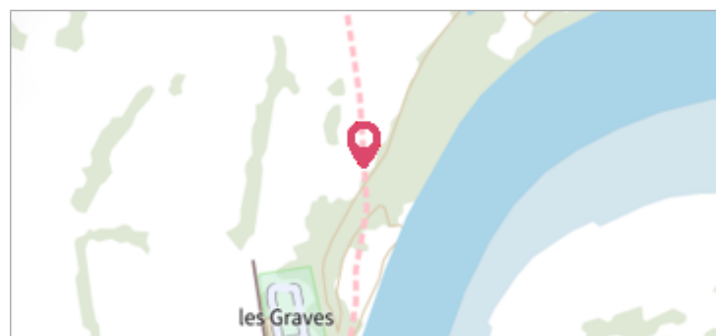

	Commune : CHATEL-DE-NEUVRE	Rivière : L' Allier
Camping		
Commentaires : Bord d'Allier, derrière le bâtiment principal du Camping, sur le panneau "Val d'Allier"		1 Repère(s) sur le site


GÉNÉRAL	
Unité de gestion : Loire-Allier-Cher-Indre	
Code : LCI_S_3024	Date de mise à jour : 25/08/2016
Auteur : SPC LCI	



GÉOLOCALISATION	
Coordonnées WGS84 : X: 3.31959530 / Y: 46.41461260	
Coordonnées RGF93 (Lambert 93) X: 724548 / Y: 6590566.99	
Coordonnées RGF93 (ETRS89) : X: 3.3195953 / Y: 46.4146126	
Code Hydro: K---0080	Rive de référence: Gauche

	Décembre 2003	Altitude calculée de l'eau : non déterminé
Nature de l'inondation : Débordement de cours d'eau		Nature du repère : Laisse d'inondation
Commentaires : Trace sur panneau en aluminium - 174 cm au dessus du sol au pied en bois du panneau, soit 19 cm au dessus du bas du panneau en métal		

GÉNÉRAL	
Code : LCI_R_3024_4838	Date de mise à jour : 09/01/2023
Auteur : SPC LCI	



MARQUE	
Maximum de l'inondation : Oui	
Visibilité : Non renseigné	État du repère : Non renseigné
Pérennité : Non renseigné	Repère calculé : Non
PHEC : Non	

SOURCE DE REPÉRAGE : SIG ATLAS DES ZONES INONDABLES - DIREN AUVERGNE -	
Type de repérage : Source bibliographique	
Organisme(s) : DIREN Auvergne	

NIVELLEMENT D'ORIGINE	
Méthode : Cheminement topographique	
Organisme : CETE Lyon	
Référence nivelée : Autre type de référence	
Description référence du repère : Autre type de référence	
Système altimétrique : NGF IGN 1969 (système normal)	
Différence entre le niveau d'eau et la référence (en m) : 1.740 m	