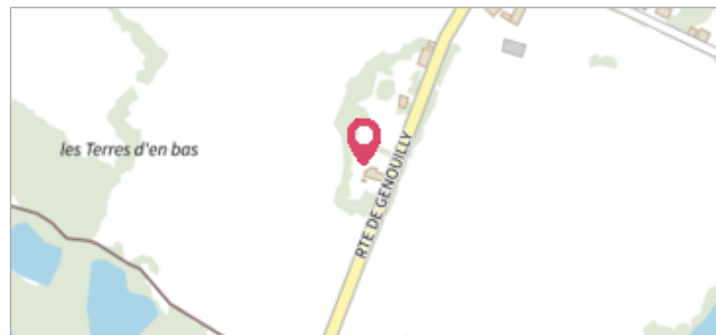
	Commune : THENIOUX	Rivière : Le Cher
	Nançay, route de Genouilly	

Commentaires : Route de Genouilly, la maison la plus proche du pont. (source initiale : LRPC BLOIS-2010)

2 Repère(s) sur le site


GÉNÉRAL

Unité de gestion : Loire-Allier-Cher-Indre
Code : LCI_S_1764 **Date de mise à jour :** 25/08/2016
Auteur : SPC LCI




GÉOLOCALISATION

Coordonnées WGS84 : X: 1.92340980 / Y: 47.25342600
Coordonnées RGF93 (Lambert 93) X: 618580 / Y: 6684234.99
Coordonnées RGF93 (ETRS89) : X: 1.9234098 / Y: 47.253426
Code Hydro: K---0090 **Rive de référence:** Droite

	1977	Altitude calculée de l'eau : 92.71 m
	Nature de l'inondation : Débordement de cours d'eau	Nature du repère : Témoignage oral

GÉNÉRAL

Code : LCI_R_1764_4234 **Date de mise à jour :** 06/01/2023
Auteur : SPC LCI



MARQUE

Maximum de l'inondation : Oui
Visibilité : Non renseigné **État du repère :** Non renseigné
Pérennité : Non renseigné **Repère calculé :** Non
PHÉC : Non

SOURCE DE REPÉRAGE : CETE NORMANDIE-CENTRE, LE CHER ET L'INDRE, RECENSEMENTS 2010-2011 - 01/12/2011

Type de repérage : Campagne de terrain post-inondation
Organisme : CETE Normandie - Centre

NIVELLEMENT D'ORIGINE

Méthode : Cheminement topographique
Organisme : CETE Normandie - Centre
Référence nivelée : Marque d'inondation
Description référence du repère : marque de crue
Système altimétrique : NGF IGN 1969 (système normal)
Altitude de la référence (en m) : 92.710 m
Différence entre le niveau d'eau et la référence (en m) : 0.000 m
Altitude calculée de l'eau (en m) : 92.71 m