
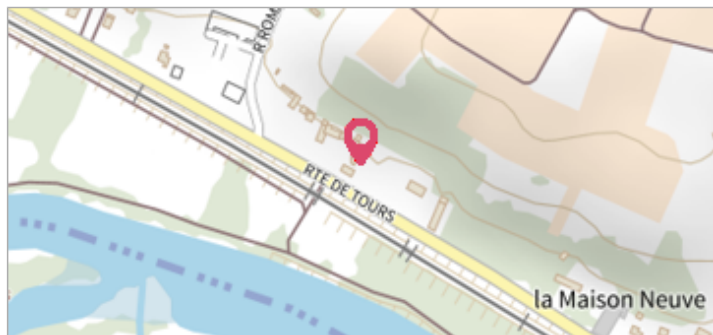



| | | |
|---|-------------------------|--------------------------------|
|  | Commune : THESEE | Rivière : Le Cher |
| Thésée | | |
| Commentaires : Thésée (source initiale : DDE 41 - Etude hydraulique 1991) | | 1 Repère(s) sur le site |

GÉNÉRAL

Unité de gestion : Loire-Allier-Cher-Indre
Code : LCI_S_1741 **Date de mise à jour** : 25/08/2016
Auteur : SPC LCI

**GÉOLOCALISATION**

Coordonnées WGS84 : X: 1.29679740 / Y: 47.32865770
Coordonnées RGF93 (Lambert 93) X: 571377 / Y: 6693424
Coordonnées RGF93 (ETRS89) : X: 1.2967974 / Y: 47.3286577
Code Hydro: K---0090 **Rive de référence**: Non renseigné

| | | |
|--|-------------|--|
|  | 1982 | Altitude calculée de l'eau : 65.4 m |
| Nature de l'inondation : Débordement de cours d'eau | | Nature du repère : Non renseigné |

GÉNÉRAL

Code : LCI_R_1741_4208 **Date de mise à jour** :
Auteur : SPC LCI 06/01/2023

MARQUE

Maximum de l'inondation : Oui
Visibilité : Non renseigné **État du repère** : Non renseigné
Pérennité : Non renseigné **Repère calculé** : Non
PHEC : Non

SOURCE DE REPÉRAGE : CETE NORMANDIE-CENTRE, LE CHER ET L'INDRE, RECENSEMENTS 2010-2011 - 01/12/2011

Type de repérage : Campagne de terrain post-inondation
Organisme(s) : CETE Normandie - Centre

NIVELLEMENT D'ORIGINE

Méthode : Cheminement topographique
Organisme : CETE Normandie - Centre
Référence nivelée : Marque d'inondation
Description référence du repère : marque de crue
Système altimétrique : NGF IGN 1969 (système normal)
Altitude de la référence (en m) : 65.400 m
Différence entre le niveau d'eau et la référence (en m) : 0.000 m
Altitude calculée de l'eau (en m) : 65.4 m