

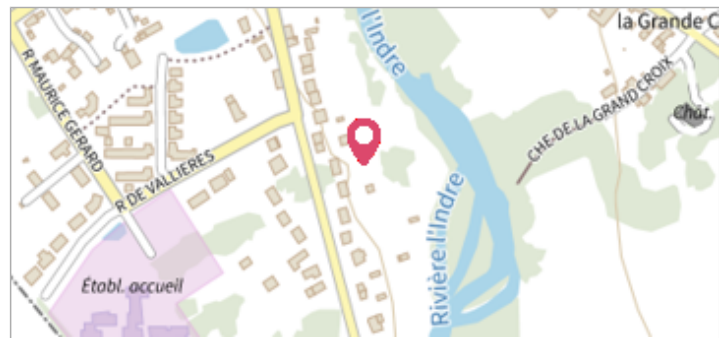
Commune : **ARDENTES** | Rivière : **L' Indre**

Rue Calmette et Guérin, n°23

Commentaires : Au n°23, rue Calmette et Guérin, **1** Repère(s) sur le site

GÉNÉRAL

Unité de gestion : Loire-Allier-Cher-Indre
Code : LCI_S_2182 **Date de mise à jour :** 25/08/2016
Auteur : SPC LCI



GÉOLOCALISATION

Coordonnées WGS84 : X: 1.83056850 / Y: 46.73842290
Coordonnées RGF93 (Lambert 93) : X: 610712 / Y: 6627140
Coordonnées RGF93 (ETRS89) : X: 1.8305685 / Y: 46.7384229
Code Hydro: K7--0260 **Rive de référence:** Gauche

Mars 2006 Altitude calculée de l'eau : **158.29 m**

Nature de l'inondation : **Débordement de cours d'eau** Nature du repère : **Témoignage oral**


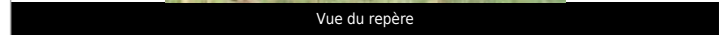
Commentaires : Arrivée au niveau du petit arbre. Incertitude sur l'année de la crue entre 2006 et 2007.

GÉNÉRAL

Code : LCI_R_2182_3416 **Date de mise à jour :** 21/08/2023
Auteur : SPC LCI



Vue du repère



MARQUE

Maximum de l'inondation : Oui
Visibilité : Non renseigné **État du repère :** Non renseigné
Pérennité : Non renseigné **Repère calculé :** Non
PHEC : Non

SOURCE DE REPÉRAGE : CETE NORMANDIE-CENTRE, LE CHER ET L'INDRE, RECENSEMENTS 2010-2011 - 01/12/2011

Type de repérage : Campagne de terrain post-inondation
Organisme(s) : CETE Normandie - Centre

NIVELLEMENT D'ORIGINE

Méthode : Cheminement topographique
Organisme : CETE Normandie - Centre
Référence nivelée : Marque d'inondation
Description référence du repère : marque de crue
Système altimétrique : NGF IGN 1969 (système normal)
Altitude de la référence (en m) : 158.290 m
Différence entre le niveau d'eau et la référence (en m) : 0.000 m
Altitude calculée de l'eau (en m) : 158.29 m