

Commune : **ARDENTES** | Rivière : **L' Indre**

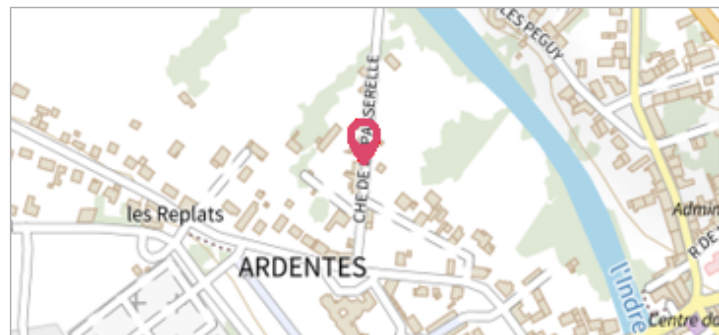
Chemin de la Passerelle, n°5

Commentaires : Au n°5, chemin de la Passerelle

1 Repère(s) sur le site

GÉNÉRAL

Unité de gestion : Loire-Allier-Cher-Indre
Code : LCI_S_2174 **Date de mise à jour :** 25/08/2016
Auteur : SPC LCI



GÉOLOCALISATION

Coordonnées WGS84 : X: 1.82706310 / Y: 46.74304280
Coordonnées RGF93 (Lambert 93) : X: 610452 / Y: 6627657
Coordonnées RGF93 (ETRS89) : X: 1.8270631 / Y: 46.7430428
Code Hydro: K7--0260 **Rive de référence:** Gauche


26 Mai 1977 Altitude calculée de l'eau : **158.18 m**

Nature de l'inondation : **Débordement de cours d'eau** Nature du repère : **Témoignage oral**

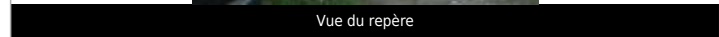
Commentaires : Arrivée au niveau de la fenêtre, à 10 cm au dessous du haut du bac à fleurs.

GÉNÉRAL

Code : LCI_R_2174_3408 **Date de mise à jour :** 04/08/2021
Auteur : SPC LCI



Vue du repère



MARQUE

Maximum de l'inondation : Oui
Visibilité : Non renseigné **État du repère :** Non renseigné
Pérennité : Non renseigné **Repère calculé :** Non
PHEC : Non

SOURCE DE REPÉRAGE : CETE NORMANDIE-CENTRE, LE CHER ET L'INDRE, RECENSEMENTS 2010-2011 - 01/12/2011

Type de repérage : Campagne de terrain post-inondation
Organisme(s) : CETE Normandie - Centre

NIVELLEMENT D'ORIGINE

Méthode : Cheminement topographique
Organisme : CETE Normandie - Centre
Référence nivelée : Marque d'inondation
Description référence du repère : marque de crue
Système altimétrique : NGF IGN 1969 (système normal)
Altitude de la référence (en m) : 158.180 m
Différence entre le niveau d'eau et la référence (en m) : 0.000 m
Altitude calculée de l'eau (en m) : 158.18 m