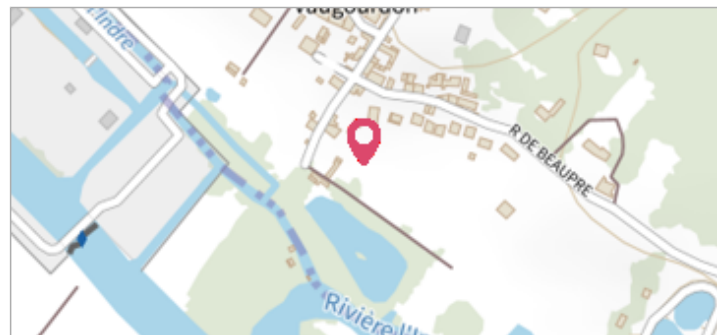
	Commune : VEIGNE	Rivière : L' Indre
Rue de Beaupré		
Commentaires : "Vaugourdon", derrière les n°2 et n°4, rue de Beaupré		1 Repère(s) sur le site

GÉNÉRAL

Unité de gestion : Loire-Allier-Cher-Indre
Code : LCI_S_2128 **Date de mise à jour :** 25/08/2016
Auteur : SPC LCI



GÉOLOCALISATION

Coordonnées WGS84 : X: 0.67833870 / Y: 47.28955000
Coordonnées RGF93 (Lambert 93) X: 524556 / Y: 6690271.99
Coordonnées RGF93 (ETRS89) : X: 0.6783387 / Y: 47.28955
Code Hydro: K7--0260 **Rive de référence:** Droite


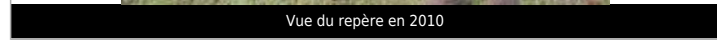
	Date inconnue ou approximative	Altitude calculée de l'eau : 51.76 m
Nature de l'inondation : Débordement de cours d'eau		Nature du repère : Témoignage oral
Commentaires : à environ 1.50 m de la souche d'un arbre mort, mars 2006 ou 2007		

GÉNÉRAL

Code : LCI_R_2128_3359 **Date de mise à jour :** 24/07/2025
Auteur : SPC LCI



Vue du repère en 2010



MARQUE

Maximum de l'inondation : Oui
Visibilité : Non renseigné **État du repère :** Non renseigné
Pérennité : Non renseigné **Repère calculé :** Non
PHEC : Non

SOURCE DE REPÉRAGE : CETE NORMANDIE-CENTRE, LE CHER ET L'INDRE, RECENSEMENTS 2010-2011 - 01/12/2011

Type de repérage : Campagne de terrain post-inondation
Organisme(s) : CETE Normandie - Centre

NIVELLEMENT D'ORIGINE

Méthode : Cheminement topographique
Organisme : CETE Normandie - Centre
Référence nivelée : Marque d'inondation
Description référence du repère : marque de crue
Système altimétrique : NGF IGN 1969 (système normal)
Altitude de la référence (en m) : 51.760 m
Différence entre le niveau d'eau et la référence (en m) : 0.000 m
Altitude calculée de l'eau (en m) : 51.76 m