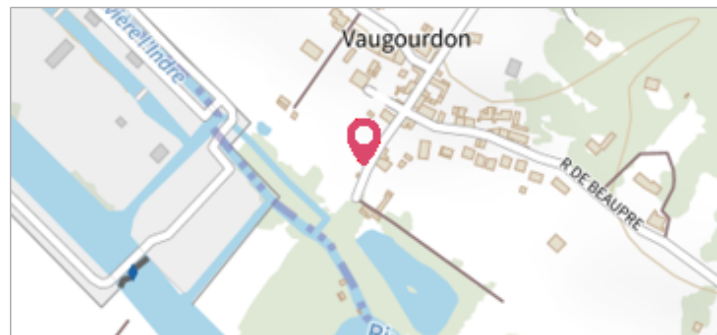
	Commune : VEIGNE	Rivière : L' Indre
Rue de Vaugourdon, n°38		

Commentaires : Au n°38, rue de Vaugourdon. Pied du muret dans jardin en face cabanon bleu (sur ladroite au bout de la rue)	2 Repère(s) sur le site
---	--------------------------------


GÉNÉRAL

Unité de gestion : Loire-Allier-Cher-Indre
Code : LCI_S_1349 **Date de mise à jour :** 25/08/2016
Auteur : SPC LCI



GÉOLOCALISATION

Coordonnées WGS84 : X: 0.67769110 / Y: 47.28983430
Coordonnées RGF93 (Lambert 93) X: 524508 / Y: 6690305
Coordonnées RGF93 (ETRS89) : X: 0.6776911 / Y: 47.2898343
Code Hydro: K7--0260 **Rive de référence:** Droite

	1982 Nature de l'inondation : Débordement de cours d'eau	Altitude calculée de l'eau : 52.88 m Nature du repère : Témoignage oral
---	---	--

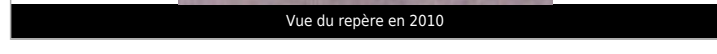
Commentaires : l'eau a atteint le seuil du portail

GÉNÉRAL

Code : LCI_R_1349_2935 **Date de mise à jour :** 06/01/2023
Auteur : SPC LCI



Vue du repère en 2010



MARQUE

Maximum de l'inondation : Oui
Visibilité : Non renseigné **État du repère :** Non renseigné
Pérennité : Non renseigné **Repère calculé :** Non
PHEC : Non

SOURCE DE REPÉRAGE : SYNDICAT D'AMÉNAGEMENT DE LA VALLÉE DE L'INDRE -

Type de repérage : Source bibliographique
Organisme(s) : SAVI 37

NIVELLEMENT D'ORIGINE

Méthode : Cheminement topographique
Organisme : Inconnu
Référence nivelée : Marque d'inondation
Description référence du repère : marque de crue
Système altimétrique : NGF IGN 1969 (système normal)
Altitude de la référence (en m) : 52.880 m
Différence entre le niveau d'eau et la référence (en m) : 0.000 m
Altitude calculée de l'eau (en m) : 52.88 m