
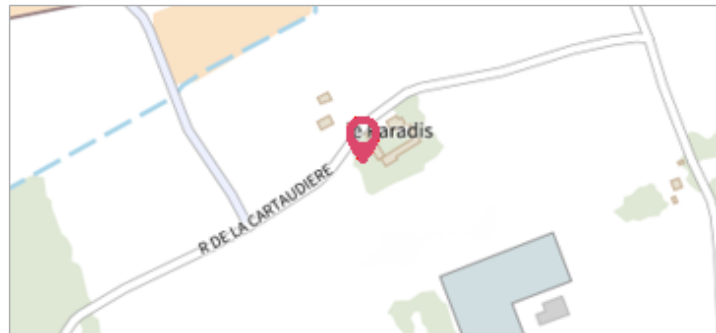



|   |   |                                |
|---|---|--------------------------------|
|    | Commune : <b>SAINT-PRYVE-SAINT-MESMIN</b> | Rivière : <b>La Loire</b>      |
| <b>Ferme Le Paradis</b>   |   |                                |
| <b>Commentaires</b> : "Ferme Le Paradis", laisse sur le mur d'un petit bâtiment touchant la maison d'habitation. Positionnement approximatif. |   | <b>1</b> Repère(s) sur le site |

|  |  |
|--|--|
| <b>GÉNÉRAL</b>   |  |
| <b>Unité de gestion</b> : Loire-Allier-Cher-Indre<br><b>Code</b> : LCI_S_1332 <b>Date de mise à jour</b> : 13/02/2024<br><b>Auteur</b> : SPC LCI |  |



|   |  |
|---|--|
| <b>GÉOLOCALISATION</b>  |  |
| <b>Coordonnées WGS84</b> : X: 1.85683860 / Y: 47.88159260<br><b>Coordonnées RGF93 (Lambert 93)</b> X: 614556 / Y: 6754085<br><b>Coordonnées RGF93 (ETRS89)</b> : X: 1.8568386 / Y: 47.8815926<br><b>Code Hydro</b> : ----0000 <b>Rive de référence</b> : Gauche |  |

|  |                       |   |
|--|-----------------------|---|
|  | <b>Septembre 1866</b> | Altitude calculée de l'eau : <b>95.277 m</b>  |
| Nature de l'inondation : <b>Débordement de cours d'eau</b>                         |                       | Nature du repère : <b>Laisse d'inondation</b> |
| <b>Commentaires</b> : Cote convertie depuis le système Bourdalouë                  |                       |   |

|  |  |
|--|--|
| <b>GÉNÉRAL</b>   |  |
| <b>Code</b> : LCI_R_1332_2813 <b>Date de mise à jour</b> : 09/01/2023<br><b>Auteur</b> : SPC LCI |  |



|  |  |
|--|--|
| <b>MARQUE</b>  |  |
| <b>Maximum de l'inondation</b> : Oui<br><b>Visibilité</b> : Non renseigné <b>État du repère</b> : Non renseigné<br><b>Pérennité</b> : Non renseigné <b>Repère calculé</b> : Non<br><b>PHEC</b> : Non |  |

|   |  |
|---|--|
| <b>SOURCE DE REPÉRAGE : PLAN VAL D'ORLÉANS DE 1891 SERVICE SPÉCIALE LOIRE -</b>                 |  |
| <b>Type de repérage</b> : Source bibliographique<br><b>Organisme(s)</b> : Service spécial Loire |  |

|  |  |
|--|--|
| <b>NIVELLEMENT D'ORIGINE</b>   |  |
| <b>Méthode</b> : Cheminement topographique<br><b>Organisme</b> : Service spécial Loire<br><b>Référence nivelée</b> : Marque d'inondation<br><b>Description référence du repère</b> : marque de crue<br><b>Système altimétrique</b> : NGF IGN 1969 (système normal)<br><b>Altitude de la référence (en m)</b> : 95.277 m<br><b>Différence entre le niveau d'eau et la référence (en m)</b> : 0.000 m<br><b>Altitude calculée de l'eau (en m)</b> : 95.277 m |  |