



	Commune : OLIVET	Rivière : La Loire						
Les Mulotières								
Commentaires : Les Mulotières, laisses dans la blanchisserie + marques de peinture noire, crue de 1846 marquée à la peinture, crue de 1790 repérée pas une plaque, témoignage concernant les crues de 1825 et 1835. Positionnement approximatif.		6 Repère(s) sur le site						
GÉNÉRAL								
Unité de gestion : Loire-Allier-Cher-Indre Code : LCI_S_1317 Date de mise à jour : 13/02/2024 Auteur : SPC LCI								
								
GÉOLOCALISATION								
Coordonnées WGS84 : X: 1.88868980 / Y: 47.87422990 Coordonnées RGF93 (Lambert 93) X: 616925 / Y: 6753233 Coordonnées RGF93 (ETRS89) : X: 1.8886898 / Y: 47.8742299 Code Hydro : ----0000 Rive de référence : Gauche								
<table border="0"> <tr> <td data-bbox="76 1012 188 1115">  </td> <td data-bbox="204 1021 459 1055">21 octobre 1846</td> <td data-bbox="821 1021 1260 1055">Altitude calculée de l'eau : 95.812 m</td> </tr> <tr> <td></td> <td data-bbox="204 1072 729 1102">Nature de l'inondation : Débordement de cours d'eau</td> <td data-bbox="821 1072 1072 1102">Nature du repère : Plaque</td> </tr> </table>				21 octobre 1846	Altitude calculée de l'eau : 95.812 m		Nature de l'inondation : Débordement de cours d'eau	Nature du repère : Plaque
	21 octobre 1846	Altitude calculée de l'eau : 95.812 m						
	Nature de l'inondation : Débordement de cours d'eau	Nature du repère : Plaque						
Commentaires : Cote convertie depuis le système Bourdaloué								
GÉNÉRAL								
Code : LCI_R_1317_2793 Date de mise à jour : 12/07/2019 Auteur : SPC LCI								
MARQUE								
Maximum de l'inondation : Oui Visibilité : Non renseigné État du repère : Non renseigné Pérennité : Non renseigné Repère calculé : Non PHEC : Non								
SOURCE DE REPÉRAGE : PLAN VAL D'ORLÉANS DE 1891 SERVICE SPÉCIALE LOIRE -								
Type de repérage : Source bibliographique Organisme(s) : Service spécial Loire								
NIVELLEMENT D'ORIGINE								
Méthode : Cheminement topographique Organisme : Service spécial Loire Référence nivelée : Marque d'inondation Description référence du repère : marque de crue Système altimétrique : NGF IGN 1969 (système normal) Altitude de la référence (en m) : 95.812 m Différence entre le niveau d'eau et la référence (en m) : 0.000 m Altitude calculée de l'eau (en m) : 95.812 m								