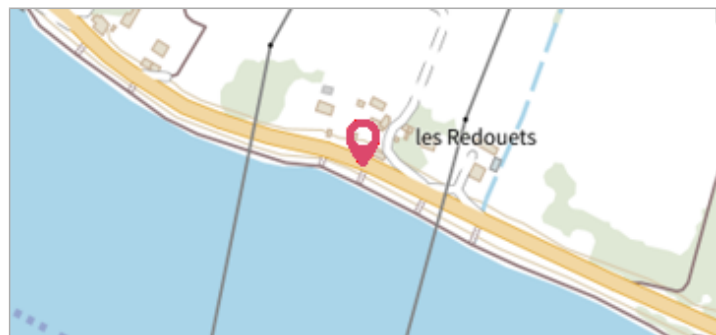

	Commune : VARNES-SUR-LOIRE	Rivière : La Loire
Les Rédoués		
Commentaires : En 2004 : Sur le coté d'une échelle gravée sur le coté aval d'un escalier au droit du lieu dit "Les Rédoués" (entrée cale n° 18 et n°20). Passage en 2025 : rien observé sur les escaliers de la levée (entrées 18-19-20)		3 Repère(s) sur le site


GÉNÉRAL	
Unité de gestion : Maine-Loire aval	
Code : LCI_S_1251	Date de mise à jour : 01/12/2025
Auteur : SPC LCI	



GÉOLOCALISATION	
Coordonnées WGS84 : X: 0.04401000 / Y: 47.22945320	
Coordonnées RGF93 (Lambert 93) X: 476391 / Y: 6685203	
Coordonnées RGF93 (ETRS89) : X: 0.04401 / Y: 47.2294532	
Code Hydro: ----0000	Rive de référence: Droite

	1er mars 1919	Altitude calculée de l'eau : 32.651 m
Nature de l'inondation : Débordement de cours d'eau		Nature du repère : Marque gravée
Commentaires : Hauteur à l'échelle = 6.32 m		

GÉNÉRAL	
Code : LCI_R_1251_2638	Date de mise à jour : 01/12/2025
Auteur : SPC LCI	



MARQUE	
Maximum de l'inondation : Oui	
Visibilité : Non	État du repère : Disparu
Pérennité : Aucune	Repère calculé : Non
PHEC : Non	

SOURCE DE REPÉRAGE : PROFILS DE LOIRE -	
Type de repérage : Source bibliographique	
Organisme(s) : Service spécial Loire	

NIVELLEMENT D'ORIGINE	
Méthode : Cheminement topographique	
Organisme : IGN	
Commentaires sur le nivellement : Point d'appui :V.F.V3-167-III	
Référence nivelée : Marque d'inondation	
Description référence du repère : marque de crue	
Système altimétrique : NGF IGN 1969 (système normal)	
Altitude de la référence (en m) : 32.651 m	
Différence entre le niveau d'eau et la référence (en m) : 0.000 m	
Altitude calculée de l'eau (en m) : 32.651 m	