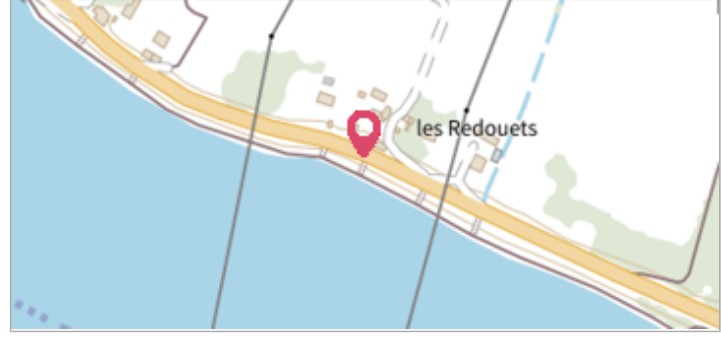
	Commune : <b>VARNES-SUR-LOIRE</b>	Rivière : <b>La Loire</b>
<h2 style="margin: 0;">Les Rédoués</h2>		

<p><b>Commentaires :</b> En 2004 : Sur le coté d'une échelle gravée sur le coté aval d'un escalier au droit du lieu dit "Les Rédoués" (entrée cale n° 18 et n°20).</p> <p>Passage en 2025 : rien observé sur les escaliers de la levée (entrées 18-19-20)</p>	<p style="font-size: 24px; font-weight: bold;">3</p> <p>Repère(s) sur le site</p>
---	---

**GÉNÉRAL**

---


**Unité de gestion :** Maine-Loire aval  
**Code :** LCI\_S\_1251      **Date de mise à jour :** 01/12/2025  
**Auteur :** SPC LCI



**GÉOLOCALISATION**

---

**Coordonnées WGS84 :** X: 0.04401000 / Y: 47.22945320  
**Coordonnées RGF93 (Lambert 93) X:** 476391 / **Y:** 6685203  
**Coordonnées RGF93 (ETRS89) :** X: 0.04401 / Y: 47.2294532  
**Code Hydro:** ----0000      **Rive de référence:** Droite


	<h2 style="margin: 0;">1er janvier 1872</h2>	Altitude calculée de l'eau : <b>non déterminé</b>
Nature de l'inondation : <b>Débordement de cours d'eau</b>		Nature du repère : <b>Marque gravée</b>

**Commentaires :** Hauteur à l'échelle = 5.45 m

**GÉNÉRAL**

---

**Code :** LCI\_R\_1251\_2636      **Date de mise à jour :** 01/12/2025  
**Auteur :** SPC LCI



**MARQUE**

---

**Maximum de l'inondation :** Oui  
**Visibilité :** Non      **État du repère :** Disparu  
**Pérennité :** Non renseigné      **Repère calculé :** Non  
**PHEC :** Non

**SOURCE DE REPÉRAGE : PROFILS DE LOIRE -**

---

**Type de repérage :** Source bibliographique  
**Organisme(s) :** Service spécial Loire

**NIVELLEMENT D'ORIGINE**

---

**Méthode :** Cheminement topographique  
**Organisme :** IGN  
**Référence nivelée :** Non renseigné  
**Description référence du repère :** Non renseigné  
**Système altimétrique :** NGF IGN 1969 (système normal)