
Commune : **LE CELLIER**

Rivière : **La Loire**

"Beaurivage", maison de Louis de Funès

Commentaires : Entre la Loire et la voie ferrée, sur la maison de Louis de Funès.

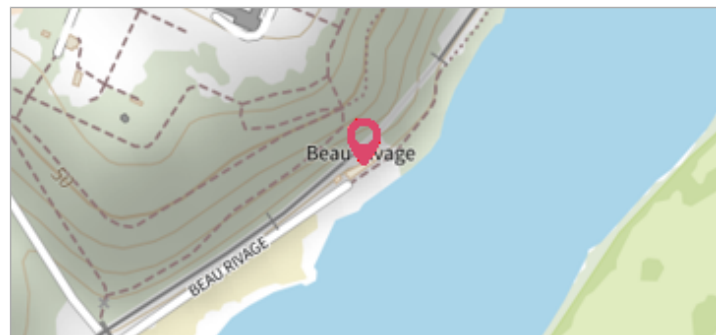
7 Repère(s) sur le site

GÉNÉRAL

Unité de gestion : Maine-Loire aval

Code : LCI_S_1225 **Date de mise à jour** : 25/08/2016

Auteur : SPC LCI



GÉOLOCALISATION

Coordonnées WGS84 : X: -1.33232820 / Y: 47.32363220


Coordonnées RGF93 (Lambert 93) X: 372938 / Y: 6700453

Coordonnées RGF93 (ETRS89) : X: -1.3323282 / Y: 47.3236322

Code Hydro: ----0000 **Rive de référence**: Droite



Photo du recensement d'origine


1^{er} Mars 1923

Altitude calculée de l'eau : **non déterminé**


Nature de l'inondation : **Débordement de cours d'eau**

Nature du repère : **Plaque**

GÉNÉRAL

Code : LCI_R_1225_2579 **Date de mise à jour** :

Auteur : SPC LCI 05/08/2018



MARQUE

Maximum de l'inondation : Oui

Visibilité : Non renseigné **État du repère** : Bon

Pérennité : Non renseigné **Repère calculé** : Non

PHEC : Non

SOURCE DE REPÉRAGE : VISITE DE TERRAIN -

Type de repérage : Source bibliographique

Organisme : DIREN Centre

NIVELLEMENT D'ORIGINE

Méthode : Cheminement topographique

Organisme : Inconnu

Référence nivelée : Autre type de référence

Description référence du repère : Autre type de référence

Système altimétrique : NGF IGN 1969 (système normal)

Différence entre le niveau d'eau et la référence (en m) : 1.800 m