


Commune : **BASSE-GOULAINE** | Rivière : **La Loire**

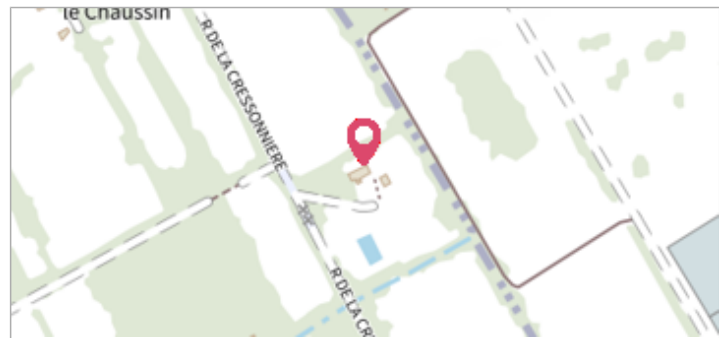
 **Maisonnette**

Commentaires : Sur une maison dans un jardin

5 Repère(s) sur le site


GÉNÉRAL

Unité de gestion : Maine-Loire aval
Code : LCI_S_1223 **Date de mise à jour :** 25/08/2016
Auteur : SPC LCI



GÉOLOCALISATION

Coordonnées WGS84 : X: -1.44965800 / Y: 47.23178220
Coordonnées RGF93 (Lambert 93) X: 363515 / Y: 6690759
Coordonnées RGF93 (ETRS89) : X: -1.449658 / Y: 47.2317822
Code Hydro: ----0000 **Rive de référence:** Gauche

 **1er janvier 1982** Altitude calculée de l'eau : **non déterminé**

Nature de l'inondation : **Débordement de cours d'eau** Nature du repère : **Marque peinture ou encre**

GÉNÉRAL

Code : LCI_R_1223_2572 **Date de mise à jour :**
Auteur : SPC LCI **05/08/2018**



MARQUE

Maximum de l'inondation : Oui
Visibilité : Non renseigné **État du repère :** Non renseigné
Pérennité : Non renseigné **Repère calculé :** Non
PHEC : Non

SOURCE DE REPÉRAGE : SPC LACI, SOURCES BIBLIOGRAPHIQUES
 -

Type de repérage : Source bibliographique
Organisme(s) : SPC Loire-Allier-Cher-Indre

NIVELLEMENT D'ORIGINE

Méthode : Cheminement topographique
Organisme : Inconnu
Référence nivelée : Autre type de référence
Description référence du repère : Autre type de référence
Système altimétrique : NGF IGN 1969 (système normal)
Différence entre le niveau d'eau et la référence (en m) : 0.280 m