

Commune : SAINT-JEAN-SAINT-GERMAIN

Rivière : L' Indre

Pont de Saint Germain

Commentaires : Ce site se trouve au niveau du "Moulin de St-Germain", près du pont de Saint Germain, rive gauche, en amont de la culée. Le pont a été rénové et le repère a disparu en 2023.

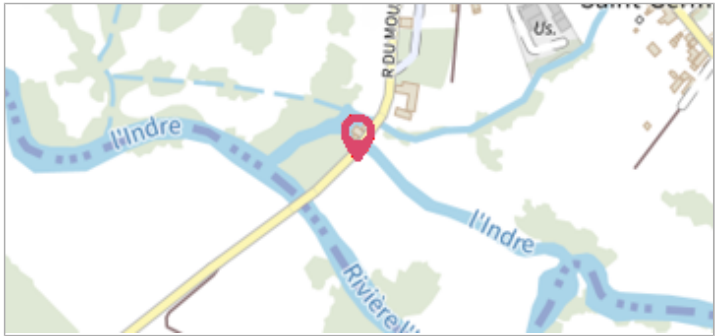
1 Repère(s) sur le site

GÉNÉRAL

Unité de gestion : Loire-Allier-Cher-Indre

Code : LCI_S_1209 **Date de mise à jour :** 25/01/2024

Auteur : SPC LCI




GÉOLOCALISATION

Coordonnées WGS84 : X: 1.06754100 / Y: 47.08025580

Coordonnées RGF93 (Lambert 93) : X: 553392 / Y: 6666239

Coordonnées RGF93 (ETRS89) : X: 1.067541 / Y: 47.0802558

Code Hydro: K7--0260 **Rive de référence:** Gauche



13 Juin 1910

Altitude calculée de l'eau : **76.88 m**

Nature de l'inondation : **Débordement de cours d'eau**

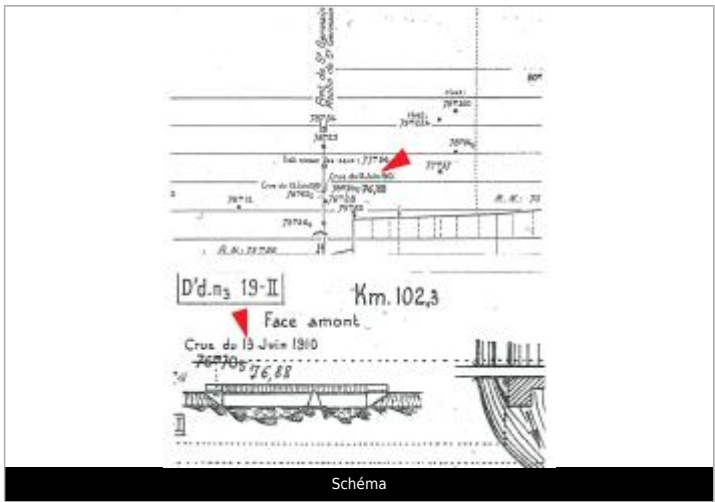
Nature du repère : **Marque gravée**

Commentaires : Ce repère disparu suite à la reconstruction du pont.

GÉNÉRAL

Code : LCI_R_1209_2545 **Date de mise à jour :** 25/01/2024

Auteur : SPC LCI



MARQUE

Maximum de l'inondation : Oui

Visibilité : Oui **État du repère :** Disparu

Pérennité : Aucune **Repère calculé :** Non

PHEC : Non

SOURCE DE REPÉRAGE : DDE 37 CATALOGUE DES REPÈRES DE CRUES -

Type de repérage : Source bibliographique

Organisme : DDE 37

NIVELLEMENT D'ORIGINE

Méthode : Cheminement topographique

Organisme : DDE 37

Référence nivelée : Marque d'inondation

Description référence du repère : marque de crue

Système altimétrique : NGF IGN 1969 (système normal)

Altitude de la référence (en m) : 76.880 m

Différence entre le niveau d'eau et la référence (en m) : 0.000 m

Altitude calculée de l'eau (en m) : 76.88 m