

Commune : **LANGERON**

Rivière : **L' Allier**

**Au lieu-dit Vary, D134**

**Commentaires** : Ce site se trouve le long de la D134, dans une propriété, sur la façade arrière du Château, à l'angle de la petite tour carrée vers un bâtiment secondaire. En 2023, le site n'a pas pu être visité car les propriétaires n'étaient pas présents.


**3** Repère(s) sur le site

**GÉNÉRAL**

**Unité de gestion** : Loire-Allier-Cher-Indre

**Code** : LCI\_S\_1171 **Date de mise à jour** : 13/02/2024

**Auteur** : SPC LCI




**GÉOLOCALISATION**

**Coordonnées WGS84** : X: 3.05911030 / Y: 46.80256280


**Coordonnées RGF93 (Lambert 93)** X: 704508 / Y: 6633604

**Coordonnées RGF93 (ETRS89)** : X: 3.0591103 / Y: 46.8025628

**Code Hydro**: K---0080 **Rive de référence**: Droite



Vue du site en 2023 (Google Map)



**Septembre 1866**

Altitude calculée de l'eau : **184.46 m**

Nature de l'inondation : **Débordement de cours d'eau**

Nature du repère : **Marque gravée**

**Commentaires** : Gravures incomplètes

**GÉNÉRAL**

**Code** : LCI\_R\_1171\_2466 **Date de mise à jour** : 13/02/2024

**Auteur** : SPC LCI

**MARQUE**

**Maximum de l'inondation** : Oui

**Visibilité** : Non renseigné **État du repère** : Mauvais

**Pérennité** : Non renseigné **Repère calculé** : Non

**PHEC** : Non

**SOURCE DE REPÉRAGE : CATALOGUE REPÈRES DE CRUES DDE 58**

**Type de repérage** : Source bibliographique

**Organisme** : DDE 58

**NIVELLEMENT D'ORIGINE**

**Méthode** : Cheminement topographique

**Organisme** : DDE 58

**Référence nivelée** : Marque d'inondation

**Description référence du repère** : marque de crue

**Système altimétrique** : NGF IGN 1969 (système normal)

**Altitude de la référence (en m)** : 184.460 m

**Différence entre le niveau d'eau et la référence (en m)** : 0.000 m

**Altitude calculée de l'eau (en m)** : 184.46 m