


	Commune : BALLAN-MIRE	Rivière : Le Cher
Le Petit Port Cordon		
Commentaires : Sur la facade ouest d'un batiment situé en rive gauche du Cher. Ces repères figurent sur un plan topo de la DDE 37. Cotes transformées en IGN 69. Il semble y avoir eu confusion dans les années lors de la réfection.		2 Repère(s) sur le site
GÉNÉRAL		
Unité de gestion : Loire-Allier-Cher-Indre Code : LCI_S_871 Date de mise à jour : 25/08/2016 Auteur : SPC LCI		
		
 <p data-bbox="1045 750 1268 772">Photo du recensement d'origine</p>		
GÉOLOCALISATION		
Coordonnées WGS84 : X: 0.63899540 / Y: 47.37423490 Coordonnées RGF93 (Lambert 93) X: 521865 / Y: 6699763 Coordonnées RGF93 (ETRS89) : X: 0.6389954 / Y: 47.3742349 Code Hydro: K---0090 Rive de référence: Gauche		
	Septembre 1866	
Nature de l'inondation : Débordement de cours d'eau		Altitude calculée de l'eau : non déterminé
		Nature du repère : Marque gravée

GÉNÉRAL		MARQUE	
Code : LCI_R_871_2441 Date de mise à jour : 09/01/2023 Auteur : SPC LCI		Maximum de l'inondation : Oui Visibilité : Non renseigné État du repère : Non renseigné Pérennité : Non renseigné Repère calculé : Non PHEC : Non	
		SOURCE DE REPÉRAGE : DOCUMENTS D'ARCHIVE -	
		Type de repérage : Source bibliographique Organisme(s) : DIREN Centre	
		NIVELLEMENT D'ORIGINE	
		Méthode : Cheminement topographique Organisme : DDE 37 Référence nivelée : Non renseigné Description référence du repère : Non renseigné Système altimétrique : NGF IGN 1969 (système normal)	