
	Commune : MONTRICHARD VAL DE CHER	Rivière : Le Cher
<h2 style="margin: 0;">Maison éclusière du barrage du Vallagon</h2>		
Commentaires : Sur la maison éclusière du barrage du Vallagon, sur l'escalier et sur un appentis. 1940 : malgré le caractère peu précis de la marque, l'altitude est cohérente 1910 : le nivellement LRPC Blois donne 62.23 m		3 Repère(s) sur le site

GÉNÉRAL

Unité de gestion : Loire-Allier-Cher-Indre

Code : LCI_S_1142 Date de mise à jour : 25/08/2016

Auteur : SPC LCI



GÉOLOCALISATION

Coordonnées WGS84 : X: 1.21245630 / Y: 47.34545320

Coordonnées RGF93 (Lambert 93) X: 565051 / Y: 6695430

Coordonnées RGF93 (ETRS89) : X: 1.2124563 / Y: 47.3454532

Code Hydro: K---0090 Rive de référence: Droite





Photo du recensement d'origine

	23 Janvier 1910	Altitude calculée de l'eau : 62.31 m
Nature de l'inondation : Débordement de cours d'eau		Nature du repère : Marque gravée
Commentaires : trait gravé entre la 1ère et 2ème marche de l'escalier		

GÉNÉRAL

Code : LCI_R_1142_2409 Date de mise à jour : 17/04/2018

Auteur : SPC LCI

MARQUE

Maximum de l'inondation : Oui

Visibilité : Non renseigné État du repère : Bon

Pérennité : Non renseigné Repère calculé : Non

PHEC : Non

SOURCE DE REPÉRAGE : PROFILS DE LOIRE -

Type de repérage : Source bibliographique

Organisme : Service spécial Loire

NIVELLEMENT D'ORIGINE

Méthode : Cheminement topographique

Organisme : IGN

Référence nivelée : Marque d'inondation

Description référence du repère : marque de crue

Système altimétrique : NGF IGN 1969 (système normal)

Altitude de la référence (en m) : 62.310 m

Différence entre le niveau d'eau et la référence (en m) : 0.000 m

Altitude calculée de l'eau (en m) : 62.31 m