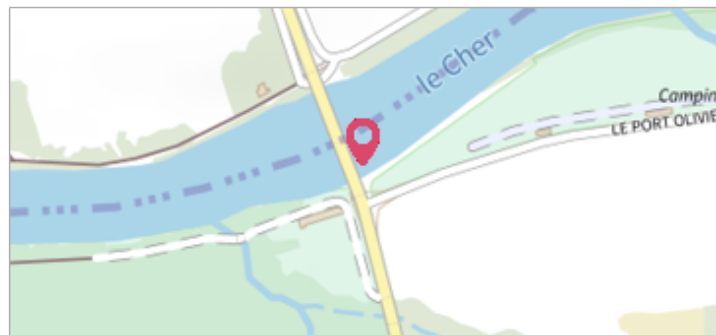

	Commune : FRANCUEIL	Rivière : Le Cher
Pont de Chisseaux		
Commentaires : Ce site se trouve au niveau du pont de Chisseaux sur la route D80. Plus précisément, il se situe sur la culée en rive gauche et coté amont de l'ouvrage.		2 Repère(s) sur le site

GÉNÉRAL	
Unité de gestion : Loire-Allier-Cher-Indre	
Code : LCI_S_1130	Date de mise à jour : 08/02/2024
Auteur : SPC LCI	




Vue du site en 2023

GÉOLOCALISATION	
Coordonnées WGS84 : X: 1.08332790 / Y: 47.32675310	
Coordonnées RGF93 (Lambert 93) X: 555254 / Y: 6693582	
Coordonnées RGF93 (ETRS89) : X: 1.0833279 / Y: 47.3267531	
Code Hydro: K---0090	Rive de référence: Gauche

	2 juin 1856	Altitude calculée de l'eau : 60.47 m
Nature de l'inondation : Débordement de cours d'eau		Nature du repère : Marque gravée
Commentaires : Sur la culée RG, coté amont, du pont de Chisseaux.		

GÉNÉRAL	
Code : LCI_R_1130_2380	Date de mise à jour : 09/03/2020
Auteur : SPC LCI	



MARQUE	
Maximum de l'inondation : Oui	
Visibilité : Non renseigné	État du repère : Non renseigné
Pérennité : Non renseigné	Repère calculé : Non
PHEC : Non	

SOURCE DE REPÉRAGE : PROFILS DE LOIRE -	
Type de repérage : Source bibliographique	
Organisme(s) : Service spécial Loire	

NIVELLEMENT D'ORIGINE	
Méthode : Cheminement topographique	
Organisme : IGN	
Commentaires sur le nivellement : Point d'appui :D'd f3 12 I	
Référence nivelée : Marque d'inondation	
Description référence du repère : marque de crue	
Système altimétrique : NGF IGN 1969 (système normal)	
Altitude de la référence (en m) : 60.470 m	
Différence entre le niveau d'eau et la référence (en m) : 0.000 m	
Altitude calculée de l'eau (en m) : 60.47 m	