
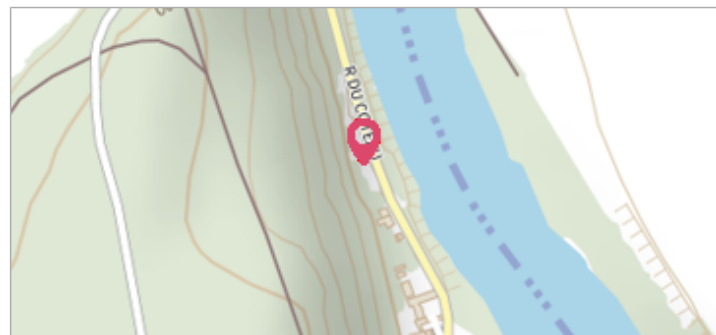


|   |                                   |                                |
|---|-----------------------------------|--------------------------------|
|    | Commune : <b>PORTS-SUR-VIENNE</b> | Rivière : <b>La Vienne</b>     |
|   | <b>Rue du Coteau, n°4</b>         |                                |
| <b>Commentaires :</b> Au n°4, rue du Coteau. Les traits se trouvent sur le montant gauche de la porte. Les dates sont illisibles. |                                   | <b>2</b> Repère(s) sur le site |

**GÉNÉRAL**

---

**Unité de gestion :** Vienne-Charente-Atlantique  
**Code :** LCI\_S\_1118 **Date de mise à jour :** 25/08/2016  
**Auteur :** SPC LCI




**GÉOLOCALISATION**

---

**Coordonnées WGS84 :** X: 0.54448940 / Y: 47.02941220  
**Coordonnées RGF93 (Lambert 93)** X: 513546 / Y: 6661697  
**Coordonnées RGF93 (ETRS89)** : X: 0.5444894 / Y: 47.0294122  
**Code Hydro:** L---0060 **Rive de référence:** Gauche



|  |  |   |
|--|--|---|
|                          | <b>Date inconnue ou approximative</b>                      | Altitude calculée de l'eau : <b>non déterminé</b> |
|  | Nature de l'inondation : <b>Débordement de cours d'eau</b> | Nature du repère : <b>Marque gravée</b>           |
| <b>Commentaires :</b> Les traits se trouvent sur le montant gauche de la porte. Les dates sont illisibles. |  |   |

**GÉNÉRAL**

---

**Code :** LCI\_R\_1118\_2358 **Date de mise à jour :** 24/07/2025  
**Auteur :** SPC LCI

**MARQUE**

---

**Texte :** Événement non identifié  
**Maximum de l'inondation :** Oui  
**Visibilité :** Non renseigné **État du repère :** Non renseigné  
**Pérennité :** Non renseigné **Repère calculé :** Non  
**PHEC :** Non

**SOURCE DE REPÉRAGE : SPC LACI, SOURCES BIBLIOGRAPHIQUES**

---

**Type de repérage :** Source bibliographique  
**Organisme :** SPC Loire-Allier-Cher-Indre

**NIVELLEMENT D'ORIGINE**

---

**Méthode :** Cheminement topographique  
**Organisme :** DIREN Centre  
**Référence nivelée :** Autre type de référence  
**Description référence du repère :** Autre type de référence  
**Système altimétrique :** NGF IGN 1969 (système normal)  
**Différence entre le niveau d'eau et la référence (en m) :** 0.980 m