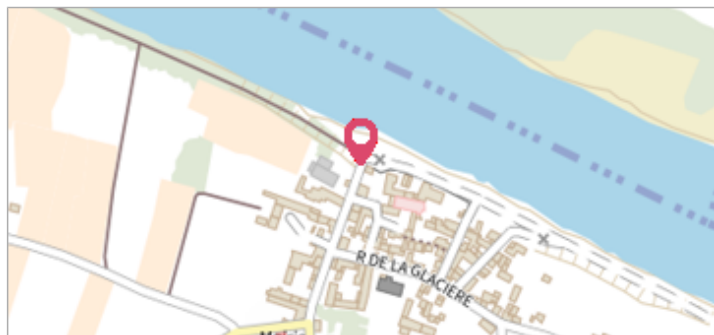
	Commune : RIVIERE	Rivière : La Vienne
Rue des Lavandières		
Commentaires : Rue des Lavandières. Les traits sont situés sur le mur de clôture de gauche en descendant et sur la maison de droite. Vérifier l'existence du trait de 1844.	11 Repère(s) sur le site	


GÉNÉRAL	
Unité de gestion : Vienne-Charente-Atlantique	Date de mise à jour : 25/08/2016
Code : LCI_S_1096	Auteur : SPC LCI




GÉOLOCALISATION	
Coordonnées WGS84 : X: 0.27830340 / Y: 47.14714760	
Coordonnées RGF93 (Lambert 93) X: 493792 / Y: 6675429	
Coordonnées RGF93 (ETRS89) : X: 0.2783034 / Y: 47.1471476	
Code Hydro: L---0060	Rive de référence: Gauche



Photo du recensement d'origine

	1^{er} Octobre 1896	Altitude calculée de l'eau : non déterminé
Nature de l'inondation : Débordement de cours d'eau		Nature du repère : Marque gravée

GÉNÉRAL	
Code : LCI_R_1096_2286	Date de mise à jour :
Auteur : SPC LCI	16/04/2018



MARQUE	
Maximum de l'inondation : Oui	
Visibilité : Non renseigné	État du repère : Non renseigné
Pérennité : Non renseigné	Repère calculé : Non
PHEC : Non	

SOURCE DE REPÉRAGE : SPC LACI, SOURCES BIBLIOGRAPHIQUES	
-	
Type de repérage : Source bibliographique	
Organisme : SPC Loire-Allier-Cher-Indre	

NIVELLEMENT D'ORIGINE	
Méthode : Cheminement topographique	
Organisme : DDE 37	
Référence nivelée : Non renseigné	
Description référence du repère : Non renseigné	
Système altimétrique : NGF IGN 1969 (système normal)	