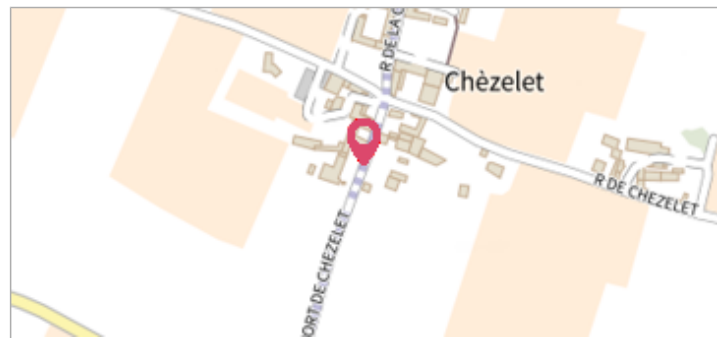
	Commune : PANZOULT	Rivière : La Vienne
	Chézelet, rue de la Chenetterie	

Commentaires : "Chezelet", rue de la Chenetterie. Les traits se trouvent sur le pilier droit du portail, à l'intérieur. Pour la crue de 1982, le niveau correspondait au seuil de la porte d'entrée.

4 Repère(s) sur le site

GÉNÉRAL


Unité de gestion : Vienne-Charente-Atlantique
Code : LCI_S_1078 **Date de mise à jour :** 25/08/2016
Auteur : SPC LCI



GÉOLOCALISATION


Coordonnées WGS84 : X: 0.36808760 / Y: 47.14015380
Coordonnées RGF93 (Lambert 93) : X: 500566 / Y: 6674422
Coordonnées RGF93 (ETRS89) : X: 0.3680876 / Y: 47.1401538
Code Hydro: L---0060 **Rive de référence:** Droite



	1^{er} Octobre 1896	Altitude calculée de l'eau : non déterminé
	Nature de l'inondation : Débordement de cours d'eau	Nature du repère : Marque gravée

GÉNÉRAL

Code : LCI_R_1078_2268 **Date de mise à jour :** 05/08/2018
Auteur : SPC LCI



MARQUE

Maximum de l'inondation : Oui
Visibilité : Non renseigné **État du repère :** Non renseigné
Pérennité : Non renseigné **Repère calculé :** Non
PHEC : Non

SOURCE DE REPÉRAGE : SPC LACI, SOURCES BIBLIOGRAPHIQUES
 -

Type de repérage : Source bibliographique
Organisme : SPC Loire-Allier-Cher-Indre

NIVELLEMENT D'ORIGINE

Méthode : Cheminement topographique
Organisme : DDE 37
Référence nivelée : Non renseigné
Description référence du repère : Non renseigné
Système altimétrique : NGF IGN 1969 (système normal)