	Commune : PANZOULT	Rivière : La Vienne
Rue du Marais, n°1		

Commentaires : "Le Petit Marais", au n°1, rue du Marais. Les repères se trouvent à, l'angle de la maison, côté rue, à proximité de la gouttière.	3	Repère(s) sur le site
---	---	-----------------------

GÉNÉRAL

Unité de gestion : Vienne-Charente-Atlantique
Code : LCI_S_1076 **Date de mise à jour :** 25/08/2016
Auteur : SPC LCI

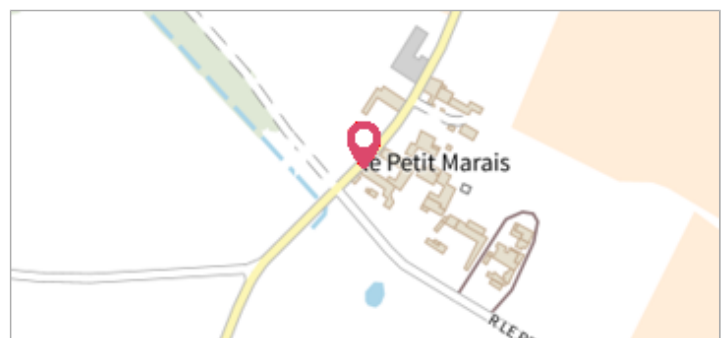



Photo du recensement d'origine

GÉOLOCALISATION


Coordonnées WGS84 : X: 0.39640130 / Y: 47.13777690
Coordonnées RGF93 (Lambert 93) X: 502702 / Y: 6674087
Coordonnées RGF93 (ETRS89) : X: 0.3964013 / Y: 47.1377769
Code Hydro: L---0060 **Rive de référence:** Droite

	1er avril 1913	Altitude calculée de l'eau : 37.23 m
Nature de l'inondation : Débordement de cours d'eau		Nature du repère : Marque gravée

Commentaires : Les repères se trouvent à, l'angle de la maison, côté rue, à proximité de la gouttière.

GÉNÉRAL

Code : LCI_R_1076_2224 **Date de mise à jour :** 05/08/2018
Auteur : SPC LCI



MARQUE

Maximum de l'inondation : Oui
Visibilité : Non renseigné **État du repère :** Non renseigné
Pérennité : Non renseigné **Repère calculé :** Non
PHEC : Non

SOURCE DE REPÉRAGE : SPC LACI, SOURCES BIBLIOGRAPHIQUES

Type de repérage : Source bibliographique
Organisme(s) : SPC Loire-Allier-Cher-Indre

NIVELLEMENT D'ORIGINE

Méthode : Cheminement topographique
Organisme : DDE 37
Référence nivelée : Marque d'inondation
Description référence du repère : marque de crue
Système altimétrique : NGF IGN 1969 (système normal)
Altitude de la référence (en m) : 37.230 m
Différence entre le niveau d'eau et la référence (en m) : 0.000 m
Altitude calculée de l'eau (en m) : 37.23 m