


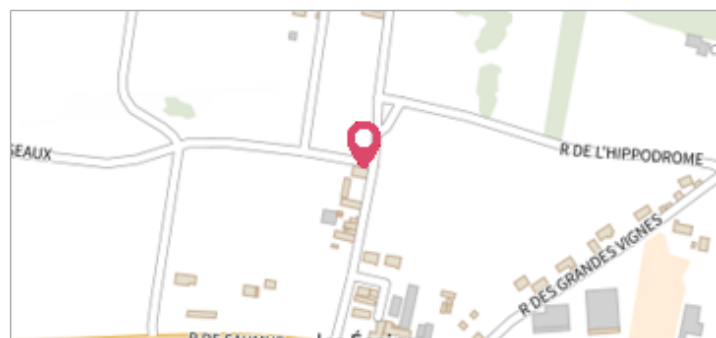
| | | |
|---|-------------------------|----------------------------|
|  | Commune : CHINON | Rivière : La Vienne |
| | Grigny | |

Commentaires : Au lieu dit "Grigny", à l'angle de la maison.

2 Repère(s) sur le site

GÉNÉRAL


Unité de gestion : Vienne-Charente-Atlantique
Code : LCI_S_1073 **Date de mise à jour :** 25/08/2016
Auteur : SPC LCI



GÉOLOCALISATION

Coordonnées WGS84 : X: 0.22909380 / Y: 47.15146560
Coordonnées RGF93 (Lambert 93) X: 490082 / Y: 6676038
Coordonnées RGF93 (ETRS89) : X: 0.2290938 / Y: 47.1514656
Code Hydro: L---0060 **Rive de référence:** Gauche



| | | |
|---|--|---|
|  | 1^{er} Janvier 1982 | Altitude calculée de l'eau : 34.22 m |
| | Nature de l'inondation : Débordement de cours d'eau | Nature du repère : Marque gravée |

GÉNÉRAL

Code : LCI_R_1073_2217 **Date de mise à jour :** 05/08/2018
Auteur : SPC LCI

GÉNÉRAL

Code : LCI_R_1073_2217 **Date de mise à jour :** 05/08/2018
Auteur : SPC LCI

MARQUE

Maximum de l'inondation : Oui
Visibilité : Non renseigné **État du repère :** Non renseigné
Pérennité : Non renseigné **Repère calculé :** Non
PHEC : Non

SOURCE DE REPÉRAGE : SPC LACI, SOURCES BIBLIOGRAPHIQUES

Type de repérage : Source bibliographique
Organisme : SPC Loire-Allier-Cher-Indre

NIVELLEMENT D'ORIGINE

Méthode : Cheminement topographique
Organisme : DDE 37
Référence nivelée : Marque d'inondation
Description référence du repère : marque de crue
Système altimétrique : NGF IGN 1969 (système normal)
Altitude de la référence (en m) : 34.220 m
Différence entre le niveau d'eau et la référence (en m) : 0.000 m
Altitude calculée de l'eau (en m) : 34.22 m