


Commune : **PARCAY-SUR-VIENNE** | Rivière : **La Vienne**

 **Le Pont, n°3**

**Commentaires :** Au n°3, du lieu-dit "Le Pont". Repères situés sur le pilier du portail blanc. **2** Repère(s) sur le site

**GÉNÉRAL**


**Unité de gestion :** Vienne-Charente-Atlantique  
**Code :** LCI\_S\_1062 **Date de mise à jour :** 25/08/2016  
**Auteur :** SPC LCI



Photo du recensement d'origine

**GÉOLOCALISATION**

**Coordonnées WGS84 :** X: 0.47992360 / Y: 47.10701000  
**Coordonnées RGF93 (Lambert 93) :** X: 508920 / Y: 6670466  
**Coordonnées RGF93 (ETRS89) :** X: 0.4799236 / Y: 47.10701  
**Code Hydro:** L---0060 **Rive de référence:** Droite


 **1er octobre 1896** Altitude calculée de l'eau : **38.97 m**

Nature de l'inondation : **Débordement de cours d'eau** Nature du repère : **Marque gravée**

**Commentaires :** Repères situés sur le pilier du portail blanc.

**GÉNÉRAL**

**Code :** LCI\_R\_1062\_2195 **Date de mise à jour :** 05/08/2018  
**Auteur :** SPC LCI



**MARQUE**

**Maximum de l'inondation :** Oui  
**Visibilité :** Non renseigné **État du repère :** Non renseigné  
**Pérennité :** Non renseigné **Repère calculé :** Non  
**PHEC :** Non

**SOURCE DE REPÉRAGE :** SPC LACI, SOURCES BIBLIOGRAPHIQUES  
 -  
**Type de repérage :** Source bibliographique  
**Organisme(s) :** SPC Loire-Allier-Cher-Indre

**NIVELLEMENT D'ORIGINE**

**Méthode :** Cheminement topographique  
**Organisme :** DDE 37  
**Référence nivelée :** Marque d'inondation  
**Description référence du repère :** marque de crue  
**Système altimétrique :** NGF IGN 1969 (système normal)  
**Altitude de la référence (en m) :** 38.970 m  
**Différence entre le niveau d'eau et la référence (en m) :** 0.000 m  
**Altitude calculée de l'eau (en m) :** 38.97 m