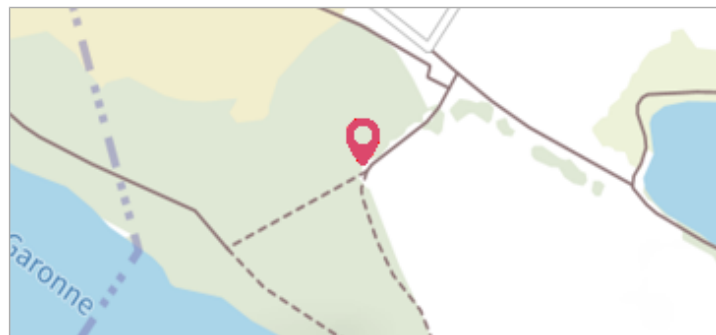
	Commune : PARCAY-SUR-VIENNE	Rivière : La Vienne
Moulin de la Planche		
Commentaires : Au Moulin de la Planche, repères situés à l'entrée de la maison (porte bleue) et à l'entrée de la grange (porte rouge)		2 Repère(s) sur le site


GÉNÉRAL	
Unité de gestion : Vienne-Charente-Atlantique	
Code : LCI_S_1058	Date de mise à jour : 25/08/2016
Auteur : SPC LCI	




GÉOLOCALISATION	
Coordonnées WGS84 : X: 0.45403320 / Y: 47.11131600	
Coordonnées RGF93 (Lambert 93) X: 506973 / Y: 6671007	
Coordonnées RGF93 (ETRS89) : X: 0.4540332 / Y: 47.111316	
Code Hydro: L---0060	Rive de référence: Gauche



Photo du recensement d'origine

	1er octobre 1896	Altitude calculée de l'eau : non déterminé
Nature de l'inondation : Débordement de cours d'eau		Nature du repère : Marque gravée
Commentaires : repères situés à l'entrée de la maison (porte bleue) et à l'entrée de la grange (porte rouge)		

GÉNÉRAL	
Code : LCI_R_1058_2189	Date de mise à jour : 05/08/2018
Auteur : SPC LCI	



MARQUE	
Maximum de l'inondation : Oui	
Visibilité : Non renseigné	État du repère : Non renseigné
Pérennité : Non renseigné	Repère calculé : Non
PHEC : Non	

SOURCE DE REPÉRAGE : SPC LACI, SOURCES BIBLIOGRAPHIQUES	
-	
Type de repérage : Source bibliographique	
Organisme(s) : SPC Loire-Allier-Cher-Indre	

NIVELLEMENT D'ORIGINE	
Méthode : Cheminement topographique	
Organisme : DDE 37	
Référence nivelée : Non renseigné	
Description référence du repère : Non renseigné	
Système altimétrique : NGF IGN 1969 (système normal)	