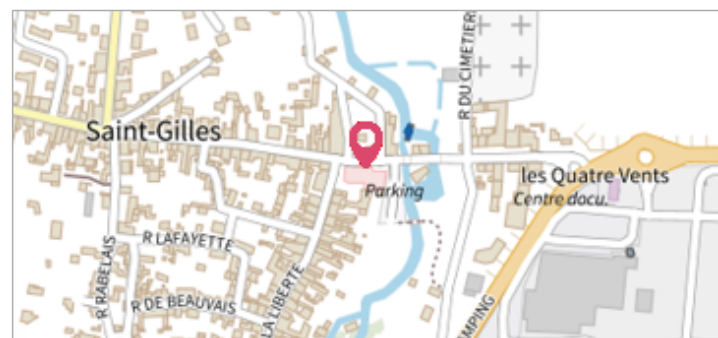

	Commune : L'ILE-BOUCHARD	Rivière : La Vienne
Eglise de L'Ile Bouchard		
Commentaires : Les repères sont situés sur le mur, au fond à gauche, à l'intérieur de l'église. Ils ne sont pas tous évidents à voir...	7 Repère(s) sur le site	

GÉNÉRAL	
Unité de gestion : Vienne-Charente-Atlantique	
Code : LCI_S_1053	Date de mise à jour : 25/08/2016
Auteur : SPC LCI	




GÉOLOCALISATION	
Coordonnées WGS84 : X: 0.42727810 / Y: 47.12396520	
Coordonnées RGF93 (Lambert 93) : X: 504991 / Y: 6672477	
Coordonnées RGF93 (ETRS89) : X: 0.4272781 / Y: 47.1239652	
Code Hydro: L---0060	Rive de référence: Droite



	1^{er} Janvier 1741	Altitude calculée de l'eau : non déterminé
	Nature de l'inondation : Débordement de cours d'eau	Nature du repère : Marque gravée

GÉNÉRAL	
Code : LCI_R_1053_2181	Date de mise à jour :
Auteur : SPC LCI	05/08/2018



MARQUE	
Maximum de l'inondation : Oui	
Visibilité : Non renseigné	État du repère : Non renseigné
Pérennité : Non renseigné	Repère calculé : Non
PHEC : Non	

SOURCE DE REPÉRAGE : SPC LACI, SOURCES BIBLIOGRAPHIQUES	
-	
Type de repérage : Source bibliographique	
Organisme : SPC Loire-Allier-Cher-Indre	

NIVELLEMENT D'ORIGINE	
Méthode : Cheminement topographique	
Organisme : DDE 37	
Référence nivelée : Non renseigné	
Description référence du repère : Non renseigné	
Système altimétrique : NGF IGN 1969 (système normal)	