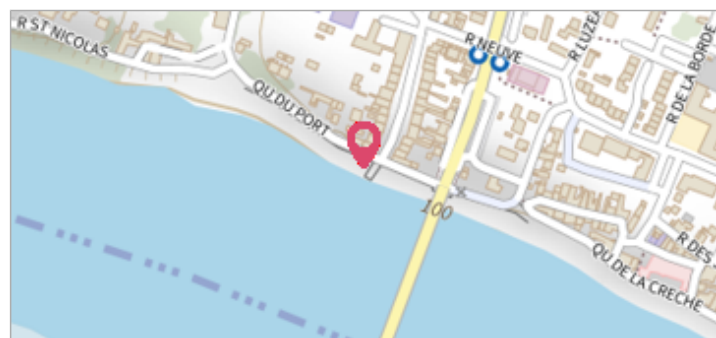

	Commune : SAINT-DENIS-DE-L'HOTEL	Rivière : La Loire
Ancien pont suspendu #1		2 Repère(s) sur le site
Commentaires : Sur la face amont de la culée de l'ancien pont suspendu. Sur le registre la crue du 8 au 9 décembre 1825 à 5,88 m et la crue du 20 au 21 octobre 1846 à 7,15 m. Le repère de crue du 8 au 9 décembre 1825 a disparu.		

GÉNÉRAL	
Unité de gestion : Loire-Allier-Cher-Indre	Date de mise à jour : 12/12/2023
Code : LCI_S_1006	Auteur : SPC LCI




GÉOLOCALISATION	
Coordonnées WGS84 : X: 2.12485710 / Y: 47.87045000	
Coordonnées RGF93 (Lambert 93) X: 634574 / Y: 6752590.96	
Coordonnées RGF93 (ETRS89) : X: 2.1248571 / Y: 47.87045	
Code Hydro: ----0000	Rive de référence: Droite



	9 Décembre 1825	Altitude calculée de l'eau : non déterminé
Nature de l'inondation : Débordement de cours d'eau		Nature du repère : Marque gravée

GÉNÉRAL	
Code : LCI_R_1006_2074	Date de mise à jour :
Auteur : SPC LCI	11/02/2022



MARQUE	
Texte : Crue du 8 au 9 décembre 1825	
Maximum de l'inondation : Oui	
Visibilité : Oui	État du repère : Disparu
Pérennité : Aucune	Repère calculé : Non
PHEC : Non	

SOURCE DE REPÉRAGE : SPC LACI, SOURCES BIBLIOGRAPHIQUES	
-	
Type de repérage : Source bibliographique	
Organisme : SPC Loire-Allier-Cher-Indre	

NIVELLEMENT D'ORIGINE	
Méthode : Cheminement topographique	
Organisme : Inconnu	
Référence nivelée : Non renseigné	
Description référence du repère : Non renseigné	
Système altimétrique : NGF IGN 1969 (système normal)	