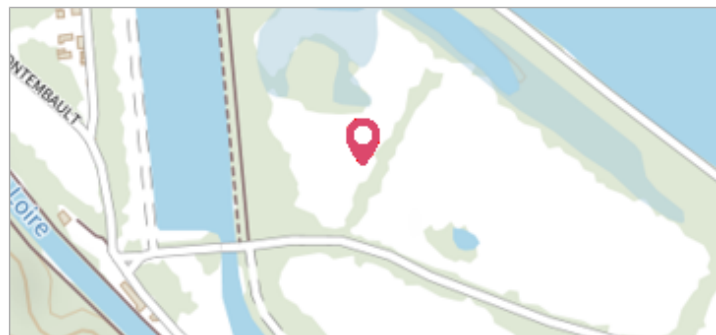
	Commune : CHATILLON-SUR-LOIRE	Rivière : La Loire
	Les Rabuteloires	

Commentaires : Sur la maison de cantonniers au lieu dit "les Rabuteloires". Positionnement à vérifier

2 Repère(s) sur le site

GÉNÉRAL

Unité de gestion : Loire-Allier-Cher-Indre
Code : LCI_S_1001 **Date de mise à jour :** 09/02/2024
Auteur : SPC LCI




GÉOLOCALISATION

Coordonnées WGS84 : X: 2.76918190 / Y: 47.58832160
Coordonnées RGF93 (Lambert 93) : X: 682652 / Y: 6720908
Coordonnées RGF93 (ETRS89) : X: 2.7691819 / Y: 47.5883216
Code Hydro : ----0000 **Rive de référence :** Gauche




Photo du recensement d'origine

	Septembre 1866	Altitude calculée de l'eau : non déterminé
	Nature de l'inondation : Débordement de cours d'eau	Nature du repère : Marque gravée

GÉNÉRAL

Code : LCI_R_1001_2052 **Date de mise à jour :** 09/01/2023
Auteur : SPC LCI



MARQUE

Maximum de l'inondation : Oui
Visibilité : Non renseigné **État du repère :** Bon
Pérennité : Non renseigné **Repère calculé :** Non
PHEC : Non

SOURCE DE REPÉRAGE : MAISON DE LOIRE DE BELLEVILLE -

Type de repérage : Source bibliographique
Organisme(s) : Association

NIVELLEMENT D'ORIGINE

Méthode : Cheminement topographique
Organisme : Inconnu
Référence nivelée : Non renseigné
Description référence du repère : Non renseigné
Système altimétrique : NGF IGN 1969 (système normal)