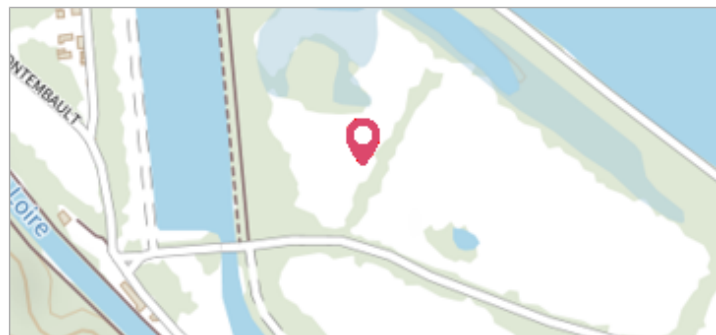
	Commune : CHATILLON-SUR-LOIRE	Rivière : La Loire
	<h2>Les Rabuteloires</h2>	
Commentaires : Sur la maison de cantonniers au lieu dit "les Rabuteloires". Positionnement à vérifier		2 Repère(s) sur le site

GÉNÉRAL

Unité de gestion : Loire-Allier-Cher-Indre
 Code : LCI_S_1001 Date de mise à jour : 09/02/2024
 Auteur : SPC LCI




GÉOLOCALISATION

Coordonnées WGS84 : X: 2.76918190 / Y: 47.58832160
 Coordonnées RGF93 (Lambert 93) X: 682652 / Y: 6720908
 Coordonnées RGF93 (ETRS89) : X: 2.7691819 / Y: 47.5883216
 Code Hydro: ----0000 Rive de référence: Gauche




Photo du recensement d'origine

	31 Mai 1856	Altitude calculée de l'eau : non déterminé
	Nature de l'inondation : Débordement de cours d'eau	Nature du repère : Marque gravée

GÉNÉRAL

Code : LCI_R_1001_2051 Date de mise à jour : 12/07/2019
 Auteur : SPC LCI



MARQUE

Maximum de l'inondation : Oui
 Visibilité : Non renseigné État du repère : Bon
 Pérennité : Non renseigné Repère calculé : Non
 PHEC : Non

SOURCE DE REPÉRAGE : MAISON DE LOIRE DE BELLEVILLE -

Type de repérage : Source bibliographique
 Organisme(s) : Association

NIVELLEMENT D'ORIGINE

Méthode : Cheminement topographique
 Organisme : Inconnu
 Référence nivelée : Non renseigné
 Description référence du repère : Non renseigné
 Système altimétrique : NGF IGN 1969 (système normal)