	Commune : CHASSENARD	Rivière : La Loire
Les Carêmes		
Commentaires : Dans une grange rénovée au lieu dit les Carêmes. Ce repère est mentionné dans le PPRI 71. Le système de nivellement est à vérifier (noté cotes anciennes). A visiter car le locataire n'avait pas accès à la grange.		3 Repère(s) sur le site

GÉNÉRAL	
Unité de gestion : Loire-Allier-Cher-Indre	
Code : LCI_S_997	Date de mise à jour : 18/10/2021
Auteur : SPC LCI	

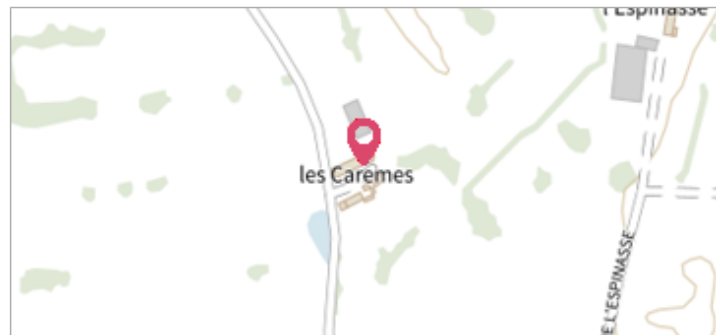




Photo du recensement d'origine

GÉOLOCALISATION	
Coordonnées WGS84 : X: 3.97786480 / Y: 46.45367400	
Coordonnées RGF93 (Lambert 93) X: 775054 / Y: 6595320	
Coordonnées RGF93 (ETRS89) : X: 3.9778648 / Y: 46.453674	
Code Hydro: ----0000	Rive de référence: Gauche

	Septembre 1866	Altitude calculée de l'eau : 231.838 m
Nature de l'inondation : Débordement de cours d'eau		Nature du repère : Non renseigné

GÉNÉRAL	
Code : LCI_R_997_2037	Date de mise à jour : 09/01/2023
Auteur : SPC LCI	



MARQUE	
Maximum de l'inondation : Oui	
Visibilité : Non renseigné	État du repère : Non renseigné
Pérennité : Non renseigné	Repère calculé : Non
PHEC : Non	

SOURCE DE REPÉRAGE : PPRI 71 -	
Type de repérage : Source bibliographique	
Organisme(s) : DDE 71	

NIVELLEMENT D'ORIGINE	
Méthode : Cheminement topographique	
Organisme : Inconnu	
Référence nivelée : Marque d'inondation	
Description référence du repère : marque de crue	
Système altimétrique : NGF IGN 1969 (système normal)	
Altitude de la référence (en m) : 231.838 m	
Différence entre le niveau d'eau et la référence (en m) : 0.000 m	
Altitude calculée de l'eau (en m) : 231.838 m	