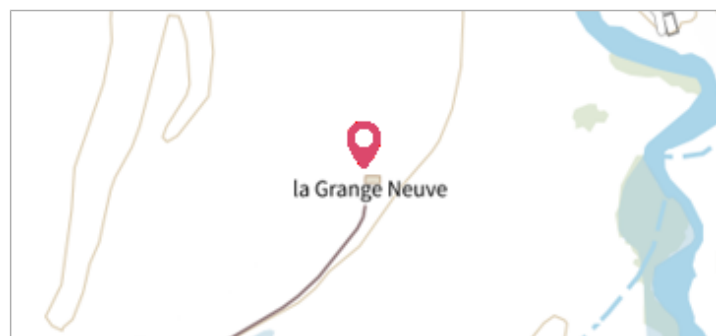

	Commune : <b>VARENNE-SAINT-GERMAIN</b>	Rivière : <b>La Loire</b>
<b>La Grange Neuve</b>		
<b>Commentaires</b> : Sur la façade de la maison, au lieu dit la Grange Neuve. Ce repère est mentionné dans le PPRI 71. Le système de nivellement est à vérifier (noté anciennes cotes).		<b>2</b> Repère(s) sur le site


<b>GÉNÉRAL</b>	
Unité de gestion : Loire-Allier-Cher-Indre	
Code : LCI_S_996	Date de mise à jour : 18/10/2021
Auteur : SPC LCI	



<b>GÉOLOCALISATION</b>	
Coordonnées WGS84 : X: 4.01019500 / Y: 46.43911000	
Coordonnées RGF93 (Lambert 93) X: 777556 / Y: 6593733.97	
Coordonnées RGF93 (ETRS89) : X: 4.010195 / Y: 46.43911	
Code Hydro: ----0000	Rive de référence: Droite

	<b>Octobre 1846</b>	Altitude calculée de l'eau : <b>233.115 m</b>
Nature de l'inondation : <b>Débordement de cours d'eau</b>		Nature du repère : <b>Non renseigné</b>

<b>GÉNÉRAL</b>	
Code : LCI_R_996_2034	Date de mise à jour : 09/01/2023
Auteur : SPC LCI	



<b>MARQUE</b>	
Maximum de l'inondation : Oui	
Visibilité : Non renseigné	État du repère : Non renseigné
Pérennité : Non renseigné	Repère calculé : Non
PHEC : Non	

<b>SOURCE DE REPÉRAGE : PPRI 71 -</b>	
Type de repérage : Source bibliographique	
Organisme(s) : DDE 71	

<b>NIVELLEMENT D'ORIGINE</b>	
Méthode : Cheminement topographique	
Organisme : Inconnu	
Référence nivelée : Marque d'inondation	
Description référence du repère : marque de crue	
Système altimétrique : NGF IGN 1969 (système normal)	
Altitude de la référence (en m) : 233.115 m	
Différence entre le niveau d'eau et la référence (en m) : 0.000 m	
Altitude calculée de l'eau (en m) : 233.115 m	