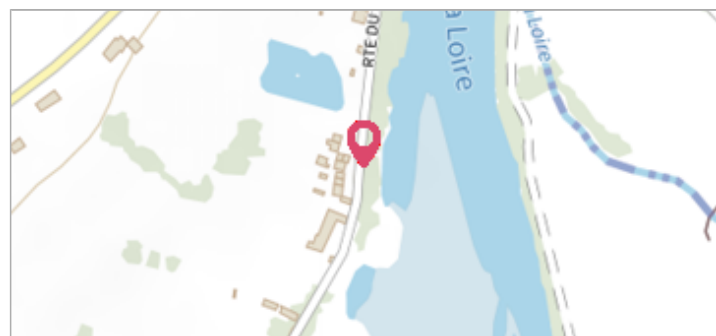
	Commune : <b>ARTAIX</b>	Rivière : <b>La Loire</b>
<b>Escalier de la rampe d'accès à l'ancien bac</b>		<b>3</b> Repère(s) sur le site
<b>Commentaires</b> : Sur le coté d'un escalier situé sur le perré de la rampe d'accès à l'ancien bac. Ce repère est caché par la végétation et enterré. Il est mentionné dans le PPRI 71. Les cotes étaient notées "anciennes cotes" et sont donc corrigées ici (+ 22 cm).		


<b>GÉNÉRAL</b>	
Unité de gestion : Loire-Allier-Cher-Indre	
Code : LCI_S_984	Date de mise à jour : 25/08/2016
Auteur : SPC LCI	




<b>GÉOLOCALISATION</b>	
Coordonnées WGS84 : X: 4.02091500 / Y: 46.25521380	
Coordonnées RGF93 (Lambert 93) X: 778643 / Y: 6573324	
Coordonnées RGF93 (ETRS89) : X: 4.020915 / Y: 46.2552138	
Code Hydro: ----0000	Rive de référence: Gauche



Photo du recensement d'origine

	<b>Septembre 1866</b>	Altitude calculée de l'eau : <b>249.085 m</b>
Nature de l'inondation : <b>Débordement de cours d'eau</b>		Nature du repère : <b>Non renseigné</b>
<b>Commentaires</b> : Cote convertie depuis le NGF ortho		

<b>GÉNÉRAL</b>	
Code : LCI_R_984_2006	Date de mise à jour : 09/01/2023
Auteur : SPC LCI	



<b>MARQUE</b>	
Maximum de l'inondation : Oui	
Visibilité : Non renseigné	État du repère : Non renseigné
Pérennité : Non renseigné	Repère calculé : Non
PHEC : Non	

<b>SOURCE DE REPÉRAGE : PPRI 71 -</b>	
Type de repérage : Source bibliographique	
Organisme(s) : DDE 71	

<b>NIVELLEMENT D'ORIGINE</b>	
Méthode : Cheminement topographique	
Organisme : Inconnu	
Référence nivelée : Marque d'inondation	
Description référence du repère : marque de crue	
Système altimétrique : NGF IGN 1969 (système normal)	
Altitude de la référence (en m) : 249.085 m	
Différence entre le niveau d'eau et la référence (en m) : 0.000 m	
Altitude calculée de l'eau (en m) : 249.085 m	