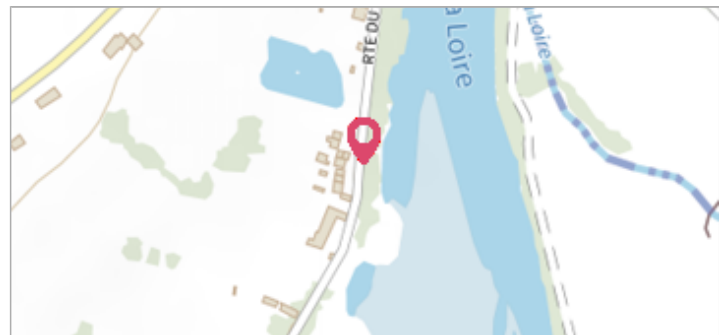
	Commune : ARTAIX	Rivière : La Loire
<h2>Escalier de la rampe d'accès à l'ancien bac</h2>		

<p>Commentaires : Sur le coté d'un escalier situé sur le perré de la rampe d'accès à l'ancien bac. Ce repère est caché par la végétation et enterré. Il est mentionné dans le PPRI 71. Les cotes étaient notées "anciennes cotes" et sont donc corrigées ici (+ 22 cm).</p>	3	Repère(s) sur le site
--	---	-----------------------

GÉNÉRAL


Unité de gestion : Loire-Allier-Cher-Indre
Code : LCI_S_984 **Date de mise à jour :** 25/08/2016
Auteur : SPC LCI



GÉOLOCALISATION

Coordonnées WGS84 : X: 4.02091500 / Y: 46.25521380
Coordonnées RGF93 (Lambert 93) : X: 778643 / Y: 6573324
Coordonnées RGF93 (ETRS89) : X: 4.020915 / Y: 46.2552138
Code Hydro: ----0000 **Rive de référence:** Gauche




	<h2>31 Mai 1856</h2>	Altitude calculée de l'eau : 248.557 m
Nature de l'inondation : Débordement de cours d'eau		Nature du repère : Non renseigné

Commentaires : Cote convertie depuis le NGF ortho

GÉNÉRAL

Code : LCI_R_984_2005 **Date de mise à jour :** 19/11/2018
Auteur : SPC LCI



MARQUE

Maximum de l'inondation : Oui
Visibilité : Non renseigné **État du repère :** Non renseigné
Pérennité : Non renseigné **Repère calculé :** Non
PHEC : Non

SOURCE DE REPÉRAGE : PPRI 71 -

Type de repérage : Source bibliographique
Organisme(s) : DDE 71

NIVELLEMENT D'ORIGINE

Méthode : Cheminement topographique
Organisme : Inconnu
Référence nivelée : Marque d'inondation
Description référence du repère : marque de crue
Système altimétrique : NGF IGN 1969 (système normal)
Altitude de la référence (en m) : 248.557 m
Différence entre le niveau d'eau et la référence (en m) : 0.000 m
Altitude calculée de l'eau (en m) : 248.557 m