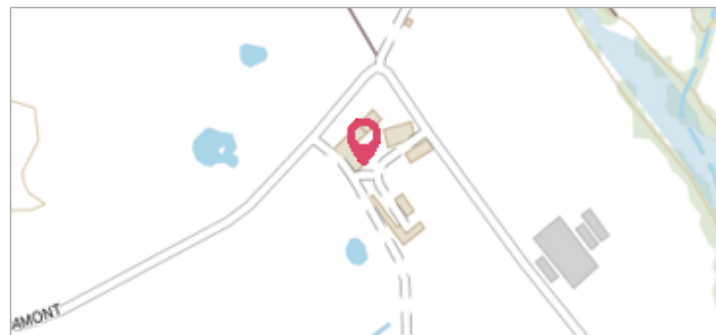
	Commune : LUTHENAY-UXELOUP	Rivière : La Loire
Les Chamonts		
Commentaires : Au lieu dit les Chamonts. Ce repère figure dans l'atlas des zones inondables réalisé par la DDE 58. Repère inconnu des propriétaires. Disparu.		1 Repère(s) sur le site


GÉNÉRAL	
Unité de gestion : Loire-Allier-Cher-Indre	
Code : LCI_S_967	Date de mise à jour : 25/08/2016
Auteur : SPC LCI	




GÉOLOCALISATION	
Coordonnées WGS84 : X: 3.26483430 / Y: 46.88937630	
Coordonnées RGF93 (Lambert 93) X: 720165 / Y: 6643278	
Coordonnées RGF93 (ETRS89) : X: 3.2648343 / Y: 46.8893763	
Code Hydro: ----0000	Rive de référence: Gauche



Photo du recensement d'origine

	Octobre 1846	Altitude calculée de l'eau : non déterminé
Nature de l'inondation : Débordement de cours d'eau		Nature du repère : Non renseigné

GÉNÉRAL	
Code : LCI_R_967_1972	Date de mise à jour : 09/01/2023
Auteur : SPC LCI	



MARQUE	
Maximum de l'inondation : Oui	
Visibilité : Non renseigné	État du repère : Non renseigné
Pérennité : Non renseigné	Repère calculé : Non
PHEC : Non	

SOURCE DE REPÉRAGE : DDE58, ATLAS DES ZONES INONDABLES DE LA LOIRE -	
Type de repérage : Source bibliographique	
Organisme(s) : DDE 58	

NIVELLEMENT D'ORIGINE	
Méthode : Cheminement topographique	
Organisme : Inconnu	
Référence nivelée : Non renseigné	
Description référence du repère : Non renseigné	
Système altimétrique : NGF IGN 1969 (système normal)	