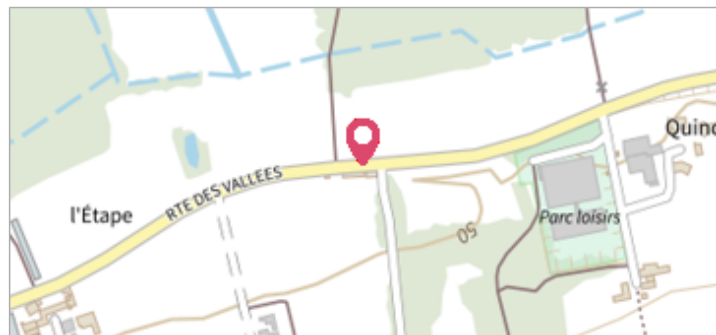
	Commune : BALLAN-MIRE	Rivière : Le Cher
Le Grand Bouchet.		
Commentaires : Sur la face est de l'escalier d'une maison en cours de restauration, le long de la RD 7.	3 Repère(s) sur le site	


GÉNÉRAL	
Unité de gestion : Loire-Allier-Cher-Indre	
Code : LCI_S_868	Date de mise à jour : 25/08/2016
Auteur : SPC LCI	




GÉOLOCALISATION	
Coordonnées WGS84 : X: 0.61973190 / Y: 47.36198070	
Coordonnées RGF93 (Lambert 93) X: 520371 / Y: 6698446	
Coordonnées RGF93 (ETRS89) : X: 0.6197319 / Y: 47.3619807	
Code Hydro: K---0090	Rive de référence: Gauche



Photo du recensement d'origine

	29 Septembre 1866	Altitude calculée de l'eau : 47.99 m
Nature de l'inondation : Débordement de cours d'eau		Nature du repère : Marque gravée

GÉNÉRAL	
Code : LCI_R_868_1695	Date de mise à jour :
Auteur : SPC LCI	05/08/2018



MARQUE	
Maximum de l'inondation : Oui	
Visibilité : Non renseigné	État du repère : Mauvais
Pérennité : Non renseigné	Repère calculé : Non
PHEC : Non	

SOURCE DE REPÉRAGE : DDE 37 CATALOGUE DES REPÈRES DE CRUES -
Type de repérage : Source bibliographique
Organisme : DDE 37

NIVELLEMENT D'ORIGINE	
Méthode : Cheminement topographique	
Organisme : DDE 37	
Référence nivelée : Marque d'inondation	
Description référence du repère : marque de crue	
Système altimétrique : NGF IGN 1969 (système normal)	
Altitude de la référence (en m) : 47.990 m	
Différence entre le niveau d'eau et la référence (en m) : 0.000 m	
Altitude calculée de l'eau (en m) : 47.99 m	