


| | | |
|--|--|--------------------------------|
|  | Commune : TOURS | Rivière : La Loire |
| | Quai de la passerelle de l'île Aucard | |
| Commentaires : Sur la culée ou le mur de quai de la passerelle de l'île Aucard. Ces repères sont marqués sur un plan topo de la DDE 37. Ils ont aujourd'hui disparus. | | 4 Repère(s) sur le site |

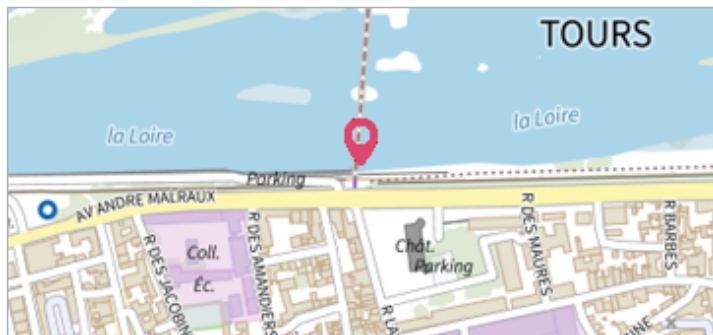
GÉNÉRAL

Unité de gestion : Loire-Allier-Cher-Indre

Code : LCI_S_854

Date de mise à jour : 25/08/2016

Auteur : SPC LCI

**GÉOLOCALISATION**


Coordonnées WGS84 : X: 0.69293890 / Y: 47.39771600

Coordonnées RGF93 (Lambert 93) X: 526010 / Y: 6702249.99

Coordonnées RGF93 (ETRS89) : X: 0.6929389 / Y: 47.397716

Code Hydro: ----0000

Rive de référence: Gauche

| | | |
|---|--|---|
|  | Octobre 1907 | Altitude calculée de l'eau : 50.36 m |
| | Nature de l'inondation : Débordement de cours d'eau | Nature du repère : Non renseigné |

GÉNÉRAL

Code : LCI_R_854_1658

Date de mise à jour :

Auteur : SPC LCI

09/01/2023

MARQUE

Maximum de l'inondation : Oui

Visibilité : Non renseigné

État du repère : Non renseigné

Pérennité : Non renseigné

Repère calculé : Non

PHEC : Non

SOURCE DE REPÉRAGE : DOCUMENTS D'ARCHIVE -

Type de repérage : Source bibliographique

Organisme : DIREN Centre

NIVELLEMENT D'ORIGINE

Méthode : Cheminement topographique

Organisme : DDE 37

Référence nivelée : Marque d'inondation

Description référence du repère : marque de crue

Système altimétrique : NGF IGN 1969 (système normal)

Altitude de la référence (en m) : 50.360 m

Différence entre le niveau d'eau et la référence (en m) : 0.000 m

Altitude calculée de l'eau (en m) : 50.36 m