
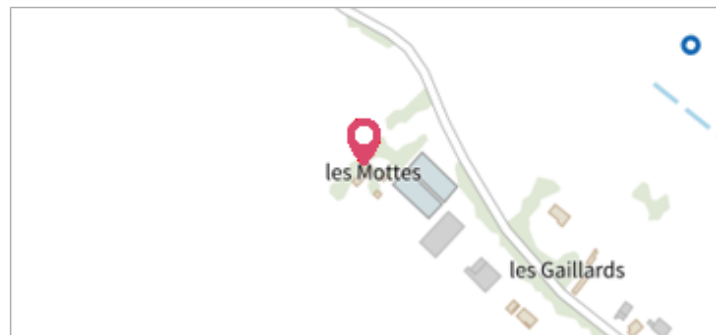



| | |
|---|--------------------------------|
|  Commune : LA MENITRE | Rivière : La Loire |
| <h2>Les Gaillards #1</h2> | |
| Commentaires : Au lieu dit les Gaillards. Ce repère est mentionné sur le plan Sogreah de Mars 1991 de l'étude de cartographie du risque d'inondation du val d'Authion. Non trouvé en 2003. | 1 Repère(s) sur le site |


| | |
|--|--|
| GÉNÉRAL | |
| Unité de gestion : Maine-Loire aval Code : LCI_S_823 Date de mise à jour : 27/10/2025 Auteur : SPC LCI | |



| | |
|--|--|
| GÉOLOCALISATION | |
| Coordonnées WGS84 : X: -0.24152450 / Y: 47.39330240 Coordonnées RGF93 (Lambert 93) X: 455550 / Y: 6704235.99 Coordonnées RGF93 (ETRS89) : X: -0.2415245 / Y: 47.3933024 Code Hydro : ----0000 Rive de référence : Droite | |

| | | |
|---|--|--|
|  | 31 mai 1856 Nature de l'inondation : Débordement de cours d'eau | Altitude calculée de l'eau : 23.31 m Nature du repère : Non renseigné |
|---|--|--|

| | |
|---|--|
| GÉNÉRAL | |
| Code : LCI_R_823_1586 Date de mise à jour : 05/08/2018 Auteur : SPC LCI | |



| | |
|--|--|
| MARQUE | |
| Maximum de l'inondation : Oui Visibilité : Non renseigné État du repère : Non renseigné Pérennité : Non renseigné Repère calculé : Non PHEC : Non | |

| | |
|--|--|
| SOURCE DE REPÉRAGE : PUBLICATIONS DIVERSES - | |
| Type de repérage : Source bibliographique Organisme(s) : DIREN Centre | |

| | |
|---|--|
| NIVELLEMENT D'ORIGINE | |
| Méthode : Cheminement topographique Organisme : Bureau d'études Référence nivelée : Marque d'inondation Description référence du repère : marque de crue Système altimétrique : NGF IGN 1969 (système normal) Altitude de la référence (en m) : 23.310 m Différence entre le niveau d'eau et la référence (en m) : 0.000 m Altitude calculée de l'eau (en m) : 23.31 m | |