


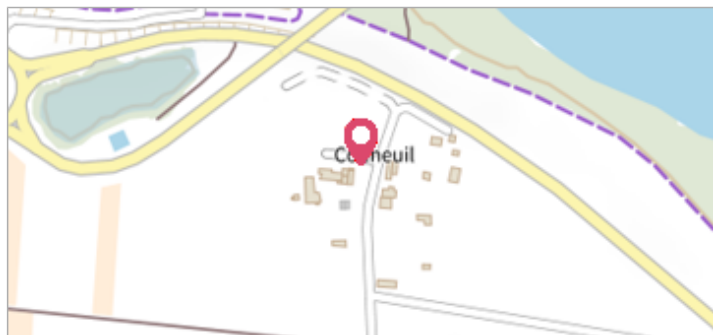
| | | |
|---|--------------------------------------|---------------------------|
|  | Commune : MONTLOUIS-SUR-LOIRE | Rivière : La Loire |
| Conneuil | | |

Commentaires : Au hameau de "Conneuil". Ce repère est mentionné dans l'étude du PPR Tours amont réalisé par Sogreah-Bceom en 1986. Ce repère a disparu. Une nouvelle maison a été construite sur l'ancien site du repère de crue.

1 Repère(s) sur le site

GÉNÉRAL


Unité de gestion : Loire-Allier-Cher-Indre
Code : LCI_S_795 **Date de mise à jour :** 14/02/2022
Auteur : SPC LCI



Vue du site en 2021

GÉOLOCALISATION

Coordonnées WGS84 : X: 0.79737300 / Y: 47.39999400
Coordonnées RGF93 (Lambert 93) X: 533891 / Y: 6702278.04
Coordonnées RGF93 (ETRS89) : X: 0.797373 / Y: 47.399994
Code Hydro: ----0000 **Rive de référence:** Gauche

| | | |
|---|--------------------|--|
|  | 3 Juin 1856 | Altitude calculée de l'eau : 54 m |
| Nature de l'inondation : Débordement de cours d'eau | | Nature du repère : Non renseigné |

GÉNÉRAL

Code : LCI_R_795_1553 **Date de mise à jour :** 14/02/2022
Auteur : SPC LCI

MARQUE

Maximum de l'inondation : Oui
Visibilité : Non renseigné **État du repère :** Disparu
Pérennité : Aucune **Repère calculé :** Non
PHEC : Non

SOURCE DE REPÉRAGE : ETUDE PPR TOURS AMONT (1986) -

Type de repérage : Source bibliographique
Organisme : DDE 37

NIVELLEMENT D'ORIGINE

Méthode : Cheminement topographique
Organisme : Bureau d'études
Référence nivelée : Marque d'inondation
Description référence du repère : marque de crue
Système altimétrique : NGF IGN 1969 (système normal)
Altitude de la référence (en m) : 54.000 m
Différence entre le niveau d'eau et la référence (en m) : 0.000 m
Altitude calculée de l'eau (en m) : 54 m