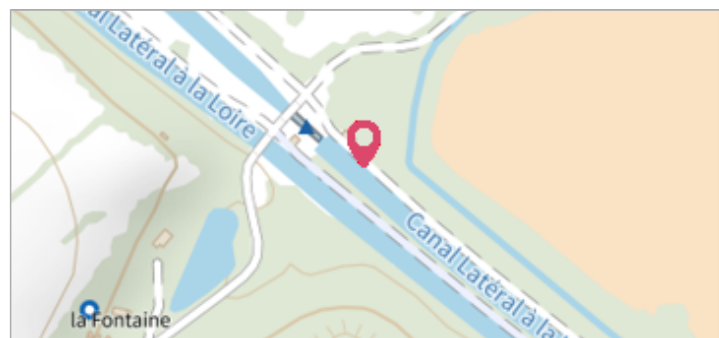
	Commune : CHATILLON-SUR-LOIRE	Rivière : La Loire
<h2>Borne kilométrique 189</h2>		

<p>Commentaires : sur borne kilométrique 189, à environ 50 m à l'amont de l'écluse de la Folie. Ce repère est décrit sur un document ancien du Service Spécial de la Loire .Les cotes ont été recalculées à partir de ce document et sont donc approximatives .</p>	<p>1 Repère(s) sur le site</p>
--	---------------------------------------


GÉNÉRAL

Unité de gestion : Loire-Allier-Cher-Indre
Code : LCI_S_717 **Date de mise à jour :** 25/08/2016
Auteur : SPC LCI




GÉOLOCALISATION

Coordonnées WGS84 : X: 2.78389180 / Y: 47.57657610
Coordonnées RGF93 (Lambert 93) X: 683754 / Y: 6719600
Coordonnées RGF93 (ETRS89) : X: 2.7838918 / Y: 47.5765761
Code Hydro: ----0000 **Rive de référence:** Gauche

	1er juin 1856	Altitude calculée de l'eau : 136.31 m
Nature de l'inondation : Débordement de cours d'eau		Nature du repère : Marque gravée

GÉNÉRAL

Code : LCI_R_717_1391 **Date de mise à jour :** 12/07/2019
Auteur : SPC LCI



MARQUE

Maximum de l'inondation : Oui
Visibilité : Non renseigné **État du repère :** Non renseigné
Pérennité : Non renseigné **Repère calculé :** Non
PHEC : Non

SOURCE DE REPÉRAGE : DOCUMENTS D'ARCHIVE -

Type de repérage : Source bibliographique
Organisme(s) : DIREN Centre

NIVELLEMENT D'ORIGINE

Méthode : Cheminement topographique
Organisme : Service spécial Loire
Référence nivelée : Marque d'inondation
Description référence du repère : marque de crue
Système altimétrique : NGF IGN 1969 (système normal)
Altitude de la référence (en m) : 136.310 m
Différence entre le niveau d'eau et la référence (en m) : 0.000 m
Altitude calculée de l'eau (en m) : 136.31 m