



		Commune : <b>JOUET-SUR-L'AUBOIS</b>	Rivière : <b>La Loire</b>
<b>Domaine du pont</b>			
<b>Commentaires</b> : Ce site se trouve sur l'angle de la première grange du Domaine du pont, côté canal, en amont du poids de fer.		<b>1</b> Repère(s) sur le site	
<b>GÉNÉRAL</b>			
Unité de gestion : Loire-Allier-Cher-Indre			
Code : LCI_S_669		Date de mise à jour : 06/02/2024	
Auteur : SPC LCI			
			
			
Vue du site en 2023			
<b>GÉOLOCALISATION</b>			
Coordonnées WGS84 : X: 3.02955910 / Y: 47.05040700			
Coordonnées RGF93 (Lambert 93) X: 702244 / Y: 6661129.99			
Coordonnées RGF93 (ETRS89) : X: 3.0295591 / Y: 47.050407			
Code Hydro: ----0000		Rive de référence: Gauche	
		<b>9 Octobre 1846</b>	
Nature de l'inondation : <b>Débordement de cours d'eau</b>		Altitude calculée de l'eau : <b>168.225 m</b>	
		Nature du repère : <b>Marque gravée</b>	
<b>Commentaires</b> : Ce repère de crue est une marque gravée. Il est constitué d'un trait en flèche et d'un écrit. Il se trouve sur l'angle du premier bâtiment en arrivant sur le corps de ferme			
<b>GÉNÉRAL</b>			
Code : LCI_R_669_1317		Date de mise à jour : 06/02/2024	
Auteur : SPC LCI			
			
Vue du repère en 2023			
<b>MARQUE</b>			
Texte : CRUE DU 9 8BRE 1846			
Maximum de l'inondation : Oui			
Visibilité : Non		État du repère : Bon	
Pérennité : Longue		Repère calculé : Non	
PHEC : Non			
<b>SOURCE DE REPÉRAGE : SPC LACI, SOURCES BIBLIOGRAPHIQUES</b>			
-			
Type de repérage : Source bibliographique			
Organisme : SPC Loire-Allier-Cher-Indre			
<b>NIVELLEMENT DGPS SPC LACI - 18/07/2023</b>			
Méthode : GPS			
Organisme : SPC Loire-Allier-Cher-Indre			
Référence nivelée : Marque d'inondation			
Système altimétrique : NGF IGN 1969 (système normal)			
Altitude de la référence (en m) : 168.225 m			
Altitude calculée de l'eau (en m) : 168.225 m			