


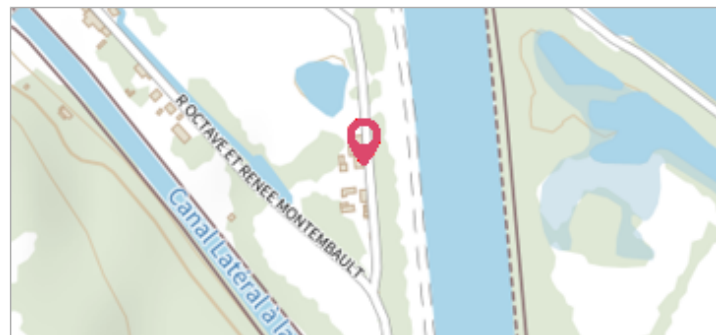
| | | |
|---|--------------------------------------|---------------------------|
|  | Commune : CHATILLON-SUR-LOIRE | Rivière : La Loire |
| | Les Mantelots | |

Commentaires : A l'angle d'une maison située le long du bassin des Mantelots, à 200 m environ à l'amont de l'écluse .

1 Repère(s) sur le site

GÉNÉRAL


Unité de gestion : Loire-Allier-Cher-Indre
Code : LCI_S_652 **Date de mise à jour :** 25/08/2016
Auteur : SPC LCI



GÉOLOCALISATION

Coordonnées WGS84 : X: 2.76559710 / Y: 47.58961960
Coordonnées RGF93 (Lambert 93) X: 682383 / Y: 6721053
Coordonnées RGF93 (ETRS89) : X: 2.7655971 / Y: 47.5896196
Code Hydro: ----0000 **Rive de référence:** Gauche



| | | |
|---|--|---|
|  | Septembre 1866 | Altitude calculée de l'eau : 134.992 m |
| | Nature de l'inondation : Débordement de cours d'eau | Nature du repère : Marque gravée |

GÉNÉRAL

Code : LCI_R_652_1296 **Date de mise à jour :** 09/01/2023
Auteur : SPC LCI



MARQUE

Maximum de l'inondation : Oui
Visibilité : Non renseigné **État du repère :** Bon
Pérennité : Non renseigné **Repère calculé :** Non
PHEC : Non

SOURCE DE REPÉRAGE : VISITE DE TERRAIN -

Type de repérage : Source bibliographique
Organisme : DIREN Centre

NIVELLEMENT D'ORIGINE

Méthode : Cheminement topographique
Organisme : Géomètre (cabinet)
Référence nivelée : Marque d'inondation
Description référence du repère : marque de crue
Système altimétrique : NGF IGN 1969 (système normal)
Altitude de la référence (en m) : 134.992 m
Différence entre le niveau d'eau et la référence (en m) : 0.000 m
Altitude calculée de l'eau (en m) : 134.992 m