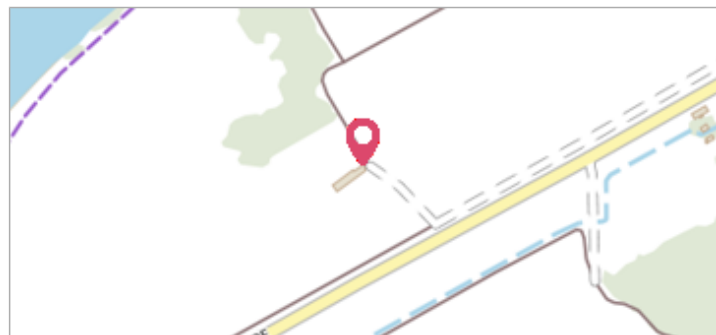

	Commune : MONTLIVAUT	Rivière : La Loire
<h2>Auberge de Jeunesse</h2>		
Commentaires : Sur l'Auberge de Jeunesse située entre la Loire et la levée, au niveau du déversoir. Ce repère est mentionné sur la carte des zones submersibles éditée par la DDE 41 en octobre 1963. Les cotes sont en IGN 69.		3 Repère(s) sur le site


GÉNÉRAL	
Unité de gestion : Loire-Allier-Cher-Indre	
Code : LCI_S_361	Date de mise à jour : 25/08/2016
Auteur : SPC LCI	



GÉOLOCALISATION	
Coordonnées WGS84 : X: 1.43362330 / Y: 47.64657650	
Coordonnées RGF93 (Lambert 93) X: 582409 / Y: 6728521	
Coordonnées RGF93 (ETRS89) : X: 1.4336233 / Y: 47.6465765	
Code Hydro : ----0000	Rive de référence : Gauche

	Septembre 1866	Altitude calculée de l'eau : 77.69 m
Nature de l'inondation : Débordement de cours d'eau		Nature du repère : Non renseigné

GÉNÉRAL	
Code : LCI_R_361_1107	Date de mise à jour : 09/01/2023
Auteur : SPC LCI	



MARQUE	
Maximum de l'inondation : Oui	
Visibilité : Non renseigné	État du repère : Non renseigné
Pérennité : Non renseigné	Repère calculé : Non
PHEC : Non	

SOURCE DE REPÉRAGE : ENQUÊTE ATLAS ZONES INONDABLES -	
Type de repérage : Source bibliographique	
Organisme(s) : DIREN Centre	

NIVELLEMENT D'ORIGINE	
Méthode : Cheminement topographique	
Organisme : DDE 41	
Référence nivelée : Marque d'inondation	
Description référence du repère : marque de crue	
Système altimétrique : NGF IGN 1969 (système normal)	
Altitude de la référence (en m) : 77.690 m	
Différence entre le niveau d'eau et la référence (en m) : 0.000 m	
Altitude calculée de l'eau (en m) : 77.69 m	