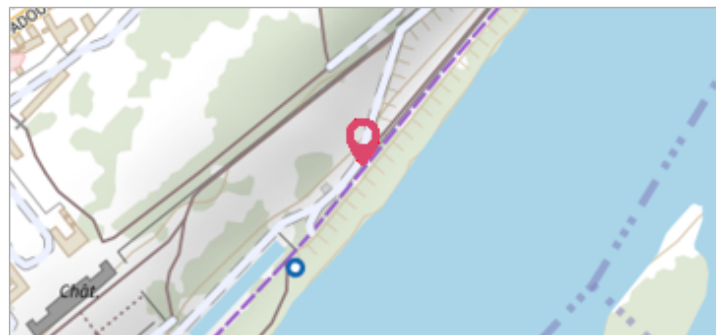
	Commune : <b>MENARS</b>	Rivière : <b>La Loire</b>
<b>Parc du Château</b>		
<b>Commentaires</b> : Sur un pilier d'un portail du parc du Château, coté Loire, à 700 m à l'amont de la route d'accès à la Loire. Ce repère est mentionné sur la carte des zones submersibles éditée par la DDE 41 en octobre 1963.		<b>1</b> Repère(s) sur le site


<b>GÉNÉRAL</b>	
Unité de gestion : Loire-Allier-Cher-Indre	
Code : LCI_S_553	Date de mise à jour : 25/08/2016
Auteur : SPC LCI	




<b>GÉOLOCALISATION</b>	
Coordonnées WGS84 : X: 1.41429390 / Y: 47.63980670	
Coordonnées RGF93 (Lambert 93) X: 580943 / Y: 6727798	
Coordonnées RGF93 (ETRS89) : X: 1.4142939 / Y: 47.6398067	
Code Hydro: ----0000	Rive de référence: Droite



Photo du recensement d'origine

	<b>29 septembre 1866</b>	Altitude calculée de l'eau : <b>76.72 m</b>
Nature de l'inondation : <b>Débordement de cours d'eau</b>		Nature du repère : <b>Marque gravée</b>
<b>Commentaires</b> : Cote convertie depuis le NGF ortho		

<b>GÉNÉRAL</b>	
Code : LCI_R_553_1088	Date de mise à jour : 17/04/2018
Auteur : SPC LCI	



<b>MARQUE</b>	
Maximum de l'inondation : Oui	
Visibilité : Non renseigné	État du repère : Bon
Pérennité : Non renseigné	Repère calculé : Non
PHEC : Non	

<b>SOURCE DE REPÉRAGE : PLAN DES ZONES INONDABLES DANS DEPT 41 -</b>	
Type de repérage : Source bibliographique	
Organisme(s) : DDE 41	

<b>NIVELLEMENT D'ORIGINE</b>	
Méthode : Cheminement topographique	
Organisme : DDE 41	
Référence nivelée : Marque d'inondation	
Description référence du repère : marque de crue	
Système altimétrique : NGF IGN 1969 (système normal)	
Altitude de la référence (en m) : 76.720 m	
Différence entre le niveau d'eau et la référence (en m) : 0.000 m	
Altitude calculée de l'eau (en m) : 76.72 m	